

જીલ્લા આપત્તિ વ્યવસ્થાપન યોજના
જિલ્લો - પાટણ

વર્ષ:૨૦૨૨

આમુખ

પાટણ જિલ્લો બહુવિધ આપત્તિઓની સંભાવના ધરાવતો જિલ્લો છે. છેલ્લા દસકા દરમ્યાન જિલ્લોએ વિવિધ કુદરતી અને માનવસર્જિત આપત્તિઓનો સામનો કર્યો છે.તમામ સ્તરે આપત્તિ વ્યવસ્થાપન, આપત્તિ નિવારણલક્ષી આયોજન તથા આફત સામે પૂર્વતૈયારીના વિચારને મહત્વ આપવામાં આવી રહયું છે. ત્યારે સ્થાનિક સ્તરે જિલ્લા, તાલુકા, ગ્રામ સ્તરે આપત્તિ વ્યવસ્થાપન અંગે પૂર્વઆયોજન કરવામાં આવે તે જરૂરી છે. સાથો- સાથ જિલ્લા તાલુકા સ્તરેના તમામ વિભાગોનું આપત્તિ સમયે આંતરિક સંકલન સુદ્રઢ અને ઝડપી બને તેવા પ્રયાસો આવકાર્ય છે.

ડિસ્ટ્રીકટ ઇમરજન્સી ઓપરેશન સેન્ટર, કલેકટર કચેરી, પાટણ દ્વારા તૈયાર કરવામાં આવેલ જિલ્લા આપત્તિ વ્યવસ્થાપન યોજના એ આગોતરા આયોજન, પૂર્વતૈયારીનું પ્રથમ પગથીયું છે.આપત્તિ વ્યવસ્થાપન યોજના સતત અપડેશનની બાબત છે,ત્યારે આ યોજના સમયાંતરે અદ્યતન કરવામાં તે આવશ્યક છે. આશા છે કે, આ યોજના થકી સંબધિત વિભાગોની આપત્તિ વ્યવસ્થાપન દરમ્યાનની ભૂમિકા સ્પષ્ટ થશે અને આપત્તિ સમયે ઝડપી પ્રતિસાદ આપવા માટે કટીબધ્ધ બનશે.

કલેક્ટર અને અધ્યક્ષ,
જીલ્લા આપત્તિ વ્યવસ્થાપન સત્તામંડળ, પાટણ

તા. /૦૫/૨૦૨૨

20° 41′ to 23° 55′ N
71° 31′ to 72° 20′ E

વિષયવસ્તુ

પ્રકરણ-૧

સંકલ્પના અને નીતિ

૧.૧ પ્લાનનું યોજન..... ૦૬ થી ૧૦

૧.૨ હેતુ .....

૧.૩ સત્તા મંડળની જવાબદારીઓ.....

૧.૪ કલ્પના.....

૧.૫ અભિગમ.....

૧.૬ નીતિ અને જવાબદારીઓ.....

૧.૭ યોજના સુધારણા.....

પ્રકરણ-૨

આફત સંવેદનશીલતા અને જોખમ વિશ્લેષણ

૨.૧ આંકલન અને ઇતિહાસ..... ..... ૧૧ થી ૨૮

૨.૨ પુર સંભવિત જોખમી સ્થાન.....

૨.૩ વાવાઝોડું.....

૨.૪ ભૂકંપ.....

૨.૫ દુષ્કાળ.....

૨.૬ કેમિકલ્સ અન ઔધોગિક આપત્તિ.....

૨.૭ ભૂગર્ભ ઓઇલ ગેસ પાઇપલાઇન સેવાઓ.....

૨.૮ મેળા/ધાર્મિક પ્રસંગો.....

૩. HRVA.....

૪. ક્ષમતાઓનું વિશ્લેષણ, જોખમ અને સંવેદનશીલતા.....

૫. સંવેદનશીલ ગામોની વિગત.....

૬. સંસાધનોનું વિશ્લેષણ.....

૭. ક્ષમતાનું વિશ્લેષણ.....

૮. HRVA વિશ્લેષણ અંગેની ભલામણો.....

પ્રકરણ-૩

આપત્તિ વ્યવસ્થાનું માળખું - રાજય-જિલ્લા કક્ષાએ.....૨૯ થી ૩૮

DCMG.....

ફાયર ઇમરજન્સીની વિગત.....

108ની વિગત.....

આગાહી અને પૂર્વ ચેતવણીની સંસ્થા વ્યવસ્થા.....

પ્રકરણ-૪

રોકથામ અને ઊપશમન યોજના.....૩૯ થી ૪૦

પ્રકરણ-૫

પૂર્વતૈયારી અને કાર્યયોજના. ..... ૪૧ થી ૫૦

૧.ક્ષમતાવર્ધન.....

૨.તાલીમ જરૂરીયાત વિશ્લેષણ.....

૩.તાલીમ આયોજન વ્યવસ્થા.....

૪.પ્રોટોકોલ વ્યવસ્થા.....

૫.બચાવ સાધનોની ઓળખ અને જથ્થાની ચકાસણી.....

૬.ચેતવણી તંત્રની ચકાસણી.....

૭.ત્વરીત પ્રતિસાદ ટીમોનું સંકલન.....

૮.સ્વૈચ્છિક સંસ્થાઓ સાથે સંકલન.....

૯.પુર વાવાઝોડા દરમ્યાન ઋતુગત પૂર્વ તૈયારી.....

૧૦.પૂર્વ ચેતવણી વ્યવસ્થા અને આપત્તિ બાદની સુચનાઓ.....

૧૧.આગોતરી વ્યવસ્થા .....

૧૨.સમુદાય જાગૃતિ અને શિક્ષણ અને પૂર્વતૈયારી.....

૧૩.પ્રોકયોરમેન્ટ .....

૧૪. SDRN અપડેશન .....

૧૫. વીઆઇપી પ્રોટોકોલ વ્યવસ્થા .....

૧૬. મીડિયા મેનેજમેન્ટ અને માહિતી પ્રસારણ.....

૧૭. દસ્તાવેજીકરણ.....

પ્રકરણ-૬

પુનઃસ્થિતિ.....૫૧ થી ૫૩

પ્રકરણ-૭

સ્થળાંતર

યોજના.....૫૪ થી ૮૦

પ્રકરણ-૮

મેડિકલ અને હોસ્પિટલ મેનેજમેન્ટ.....૮૧ થી ૮૨

પ્રકરણ-૯

મીડિયા મેનેજમેન્ટ.....૮૩ થી ૮૪

પ્રકરણ-૧૦

બજેટ વ્યવસ્થા.....૮૫ થી ૮૫

પ્રકરણ-૧૧

યોજના અપડેશન.....૮૬ થી ૮૬

<u>પરિશિષ્ટઃ-</u>

પરિશિષ્ટ-૧ જિલ્લાની આપત્તિનો ઇતિહાસ.....૮૭

પરિશિષ્ટ -૨ સંશાધનોની વિગત..... ૮૯

પરિશિષ્ટ -૩ આપદામિત્રની યાદી ૯૧

પરિશિષ્ટ -૪ સ્વૈચ્છિક સંસ્થાઓની યાદી ૯૩

પરિશિષ્ટ-૫ રાહત-પુનઃસ્થાપનના ધોરણો ૯૪

પરિશિષ્ટ– ૬ –એનડીઆરએફ ફોર્મ.. .. .. ૯૭

પરિશિષ્ટ-૭ DDMP SOP ૧૦૩

પરિશિષ્ટ-૮ સંપર્કસૂચી..... ૧૦૮

પરિશિષ્ટ-૯ જિલ્લાના અક્ષાંશ-રેખાંશની વિગતો..... ..... ૧૧૧

પરિશિષ્—૧૦ વાર્ષિક વહીવટી અહેવાલ ૨૦૨૧ . .....૧૨૪

પરિશિષ્ટ-૧૧ ટર્મીનોલોજી ૧૩૦

પરિશિષ્ટ - ૧૨ આ ઈ આર એસ ૧૩૧

નકશાઃ- **૧૩૪**

૧. સરસ્વતી ડેમ.....

૨. કેનાલ નેટવર્ક.....

૩. ઓઇલ પાઇપ નેટવર્ક.....

૪.પાટણ જિલ્લાનો નકશો..... ...

૫. તાલુકા વાઈઝ પુરગ્રસ્ત ગામોની વિગત નકશા

૧. <u>સંકલ્પના અને નીતિ</u>

.

ભૂકંપ,પુર,વાવાઝોડું,દુષ્કાળ ઔદ્યોગિક અકસ્માતો જેવી આફતોનો રાજયનાં જુદા જુદા વિસ્તાર અવાર-નવાર ભોગ બને છે.વર્ષોના વિકાસને આવી આફતો વિનાશમાં પલટી નાખતી અનુભવી છે. આફતો કે અકસ્માતો રોકી શકાતા નથી પરંતુ તેનાથી થનાર નુકશાનની માત્રમાં ઘટાડો ચોકકસપણે કરી શકાય અને બહુમૂલ્ય માનવ જીવનને બચાવી શકાય છે. આપત્તિ ગમે ત્યારે આવી શકે છે. તે નાના પાયે કે મોટા પાયે હોઇ શકે છે.આ સમયે જાન-માલનું નુકશાન ઓછામાં ઓછું થાય તે માટે સજજતા અને આયોજનની જરૂર પડે છે, એવું નથી કે કુદરતી આપત્તિ આપણા માટે કોઇ નવીન કે અજાણી બાબત છે. આ અગાઉના સમયમાં પણ આપણે વધતી કે ઓછી સફળતા સાથે આપત્તિઓનો સામનો કર્યા જ છે.પરંતુ ઇતિહાસ ઉપર નજર નાખીએતો ભુતકાળમાં આખીને આખી સંસ્કૃતિઓના ઉન્મૂલનથી માંડીને આફતોમાંથી ઘણું બધું બચાવી લેવા આધુનિક માનવજાતિ સમક્ષ છે.કુદરતી આપત્તિ સંપૂર્ણપણે નિવારી શકાતી નથી.પરંતુ તેનાથી થતી અસર તથા નુકશાનમાં ઘટાડો જરૂરથી કરી શકાય છે.

આધુનિક આપત્તિ વ્યવસ્થાપનના મૂળ આ પ્રકારના અનુભવો અને બોધ પાઠથી મળેલ છે. આપત્તિ વ્યવસ્થાપનની નીતિ અને તેની અસરોને અંદાજી યોગ્ય તૈયારીઓ ધ્વારા તેનો સામનો કરી શકાય. રાજય સરકારે આપત્તિની રાજયના આર્થિક અને સામાજીક વિકાસ ઉપર પડતી નિર્ણાયક અસરનો સામનો કરવા આપત્તિ વ્યવસ્થાપનનો વ્યુહાત્મક દ્રષ્ટીકોણથી અસરોને ઓછી કરી પૂર્વવત પરિસ્થિતિના નિર્માણનો ધ્યેય આ સાથે જોડાયેલ છે.

અનાવૃષ્ટિ, દરિયાના પ્રચંડ વાવાઝોડા, નદીઓના ભારે પુર, ધરતીકંપ જેવી કુદરતી આપદાઓ, મોટા આગ અકસ્માતો, કેમિકલ – ઝેરી ગેસ ગળતર જેવી માનવસર્જિત આપત્તિઓ આવ્યા જ કરે છે. આ બધી કુદરતી અને માનવસર્જિત આપત્તિઓનો ભોગ માનવ બને છે. મોટા જન સમુદાયને અસર કરતી આપત્તિઓના વ્યવસ્થાપન માટે અગાઉ પાંગળા સાધનો હતાં. જનજાગૃતિને ઉત્તેજન ન હતું. લોકસહયોગ પ્રાપ્ત કરીને આપત્તિઓની અસરને ઓછી કરી શકાય તેવી કાર્યયોજનાનો અભાવ હતો. અગમચેતીના પ્રચાર-પ્રસાર, બચાવ અને રાહત કાર્યના ટાંચા સાધનોને પરિણામે માનવ જીવન ખુવાર થતું હતું. દુષ્કાળ જેવી લાંબા સમય ચાલતી કપરી પરિસ્થિતિને પહોંચી વળવા પૂર્વ આયોજનનો અભાવ હતો અને તેથી માનવ જીવનને માઠી અસરો થતી.

વૈશ્વિક સ્તરે જેની નોંધ લેવામાં આવી તેવા ૨૦૦૧ના મહાવિનાશકારી ભૂકંપ પછી આ સરકારે આપત્તિઓના વ્યવસ્થાપનને ટોચ અગ્રતા આપી અને તેને માટે જરૂરી ઉપાયો જેવા કે...

1. આયોજન
2. વ્યવસ્થાપનતંત્ર
3. માનવ સંસાધન
4. નિર્દેશ
5. સંકલન

6. રીપોર્ટીંગ
7. બજેટમાં બહુલક્ષી પ્રબંધો, જેમ કે
   - આપત્તિગ્રસ્ત વિસ્તારોનું વર્ગીકરણ
   - આપત્તિ વ્યવસ્થાપન કાર્ય યોજના
   - બચાવ – રાહત સંસાધન
   - અસરગ્રસ્તોને રાહત – સહાયના પ્રબંધો કર્યા.

રાજય સરકારે ગુજરાત રાજય આપત્તિ વ્યવસ્થાપન અધિનિયમ – ૨૦૦૩ ઘડયો છે.

૧.૧ પ્લાનનું આયોજન :

પાટણ જીલ્લા માટેનો જીલ્લા આપત્તિ વ્યવસ્થાપન પ્લાનમાં નીચે મુજબના મુખ્ય વિભાગોનો સમાવેશ થાય છે.

I. પ્રસ્તાવના, સંકલ્પના અને નીતિ

II. જોખમ અને સંવેદનશીલતા પૃથ્થકરણ (HRVA)

III. પૂર્વચેતવણી, રાહત અને પુન:સ્થાપન કામગીરી

આ યોજનામાં વપરાયેલ શબ્દપ્રયોગો,ગુજરાત રાજય આપત્તિ વ્યવસ્થાપન સત્તામંડળ અધિનિયમમાં વ્યાખ્યાયિત કરેલ છે, અને વાપરેલ છે તે શબ્દપ્રયોગોને સુસંગત છે.

૧.૨ હેતુ :

આ લેખથી પાટણ જીલ્લામાં આપત્તિ વ્યવસ્થાપન માટે જરૂરી આધારભુત માહિતીની સંકલીત કરી છે.

I. વિવિધ આપત્તિઓ અંગે જીલ્લાના સંભવિત જોખમો અને સંવેદનશીલતા વ્યાખ્યા કરી છે,. અને

II. જીલ્લામાં સંભવિત આપત્તિઓની અસર નિવારવા/ટાળવા અથવા તેના શમન માટે આવા પક્ષકારોએ લેવાના પગલા વ્યાખ્યાયિત કર્યા છે.

સહાયક યોજનાઓથી ચોકકસ આપત્તિઓના પ્રતિભાવમાં મુખ્ય અને સહાયક પક્ષકારોની ભુમિકા અને જવાબદારીઓની વિગતો આપી છે. આવી યોજનાઓ

A. તાલુકા સ્તરે.,

B. જીલ્લામાં આવેલા મહત્વના ઔદ્યોગિક સ્થાનો માટે.,

ચોકકસ આપત્તિ પ્રતિભાવ કામગીરી કઇ રીતે પૂર્ણ થશે તે બાબતની પ્રમાણભૂત સંચાલન કાર્યરીતિ (SOP) મારફત વિકસાવવામાં આવેલી છે. પ્રમાણભૂત સંચાલન કાર્યરીતિનો મુકરર અથવા સહાયક કાર્યો અને પક્ષકારોની જવાબદારી છે.

૧.૩. સત્તામંડળ અને જવાબદારીઓ :

જીલ્લા માટેની જરૂરીયાતો અને ગૌણ યોજનાઓ, સન ૨૦૦૩ના ગુજરાત આપત્તિ વ્યવસ્થાપન સત્તામંડળ અધિનિયમના સત્તાધિકાર હેઠળ સદરહુ અધિનિયમથી કલેકટરને આપત્તિની અસરો ટાળવા અથવા ઓછી કરવાના પ્રયાસોમાં અન્ય પક્ષકારોનો સહકાર અને સહાય સુનિશ્ચિત કરવા માટે અધિકૃત કરવામાં આવેલ છે. ખાસ કરીને કલેકટર અને સામાન્ય રીતે સરકારના સત્તામંડળો, ગુજરાત રાજય આપત્તિ વ્યવસ્થાપન, રાહત કમિશનર અને જરૂર જણાયે અન્ય જાહેર તેમજ ખાનગી પક્ષકારોની સહાયથી

જીલ્લાને પ્રતિકૂળ અસર કરતા જોખમો અને આપત્તિઓના વ્યવસ્થાપન માટે જવાબદાર છે. કલેકટર અને અન્ય પક્ષકારોની ભૂમિકા, જવાબદારી અને ફરજો અધિનિયમમાં વિગતવાર જણાવવામાં આવી છે અને તેને આ યોજનાના ભાગરૂપે ગણવામાં આવે છે.

૧.૪. આપત્તિ વ્યવસ્થાપનની સંકલ્પના :

આપત્તિઓના જોખમો હળવા કરવાના અથવા ઘટાડવાના પગલાનું અમલીકરણ અને આયોજન.

I. આપત્તિ વિનાશકતા અથવા પરિણામો ઘટાડવાની

II. આકસ્મિકતા અને આપત્તિઓ માટેની સજ્જતાની

III. આપત્તિની અસરોના મૂલ્યાંકનની

IV. સંકટકાલીન સહાય,બચાવ અને આપત્તિના પુનર્વસન અને પુનનિર્માણની જોગવાઇ કરવાની

V. આ ઉદ્દેશોની ક્ષમતાનું નિર્માણ કરવાની નિરંતર અને આંતરિક પ્રક્રિયા છે.

તમામ પ્રકારના જોખમ વ્યવસ્થાપન અને અધિકારિતાના વિચારથી આપત્તિ વ્યવસ્થાપન આયોજન અને પ્રયાસો માટેનો પાયો પૂરો પાડે છે. તમામ પ્રકારના જોખમ વ્યવસ્થાપનમાં, જીલ્લાને અસર કરતા સંભવિત તમામ જોખમો ટાળવા અથવા હળવા કરવા માટેના આયોજનની વિચારણા અને લેવાના પગલાનો સમાવેશ થાય છે.

અધિકારિતા એટલે નાગરિકોના જીવન અને જીવનનિર્વાહને ખતરામાં મૂકે તેવા તમામ જોખમો અને આપત્તિઓને પહોંચી વળવા માટે દરેક નાગરિકોને શિક્ષણ, તાલીમ અને સહાયથી સમક્ષ બનાવવો. આવી અધિકારિતા એ આપત્તિની તજવીજ કરવા માટેની સંપૂર્ણ જવાબદારી કોઇ વ્યકિતમાં તબદીલી નથી પણ આપત્તિની અસર ઘટાડવા અથવા તેને મર્યાદિત કરવા માટે જરૂર સાધનો અને સહાય દરેક વ્યકિત ધરાવે છે તેવું સુનિશ્ચિત કરવા માટેના અંતિમ પ્રયાસો છે.

જીલ્લા અને સહાયક યોજનાઓથી જોખમો અને આપત્તિઓનો સામનો કરવામાં લોકોની સ્થિતિસ્થાપકતા બળવત્તર બનાવવા અને સંવેદનશીલતા સિમિત કરવા ધાર્યું છે. સંવેદનશીલતાની કામગીરી સામાન્ય રીતે આવનાર આપત્તિ માટેની તકો ઘટાડવા માટેના પગલા મારફત આપત્તિ અગાઉથી જ કરવામાં આવતી હોય છે.

આપત્તિની માત્રા અથવા સંભવિત અસરો ઘટાડવાના પગલા અને ક્ષમતા નિર્માણથી તેમજ પુન:સ્થાપન પ્રક્રિયા ઝડપી તેમજ ઓછી ખર્ચાળ બનાવવામાં સરળ બનાવે તેવી પધ્ધતિઓથી સ્થિતિ સ્થાપકતા સંગીન બને છે.

૧.૫. આપત્તિ વ્યવસ્થાપનનો અભિગમ :

ગુજરાત સરકાર આપત્તિ વ્યવસ્થાપન પ્રત્યે સર્વગ્રાહી અભિગમ ધરાવે છે. આપત્તિની અસરો ઘટાડવાની કામગીરી બે વિસ્તૃત ક્ષેત્રોમાં વિભાજીત કરવામાં આવી છે.:

I. તાત્કાલિક શરૂ થતી આપત્તિની અસરો ઘટાડવા માટે અથવા આપત્તિની ધીમી શરૂઆત વખતે તેના પ્રતિભાવને વેગવાન બનાવવા માટે જરૂરી હોય તેવા આયોજન અને પગલાને કેન્દ્રમાં રાખીને ચેતવણી, સહાય અને પુન:સ્થાપન.

II. જોખમો અથવા તોળાઇ રહેલી આપત્તિઓના કારણે અથવા અસરો, નિવારણ અથવા નાબૂદ

કરવા માટે આયોજનો અથવા પગલાઓને કેન્દ્રમાં રાખીને શમન, સજ્જતા અને નિવારણ આપત્તિ વ્યવસ્થાપનનો સમગ્ર અભિગમ ૬ (છ) ઘટડો પર આધારિત હોય છે:

III. જોખમ અને સંવેદનશીલતાનું ચોકકસાઇપૂર્વક મૂલ્યાંકન (HRVA)

IV. આયોજન અને સાધનોની પર્યાપ્ત ફાળવણી

V. ક્ષમતા નિર્માણ અને તાલીમ

VI. પર્યાપ્ત પ્રાપ્તિસ્થાનોની જોગવાઇ

VII. સામાન્ય ભુમિકા અને જવાબદારીને (સામાન્ય રીતે) અનુરૂપ હોય તેવી આપત્તિ વ્યવસ્થાપન ભૂમિકા અને જવાબદારીની સોંપણી., અને

VIII. આપત્તિ વ્યવસ્થાપન ઉદ્દેશોને પરિપૂર્ણ કરવા માટેનું વિભિન્ન કાનૂની અને કાર્યલક્ષી વ્યવસ્થાતંત્રનો ઉપયોગ.

૧.૬ નીતિ અને જવાબદારીઓ :

૧.૬.૧. ચેતવણી, સહાય અને પુન:સ્થાપન

ચેતવણી, સહાય અને પુન:સ્થાપન પગલાનો ધ્યેય આપત્તિને લીધે થતી જાનમાલ ની હાની અને હાડમારી ઘટાડવાનો છે. જીલ્લા સ્તરના આયોજન અને પ્રમાણભૂત સંચાલત કાર્યરીતિ (SOP) હાનિ અને હાડમારી નિવારવા અથવા ઘટાડવા માટે ચેતવણી, સહાય અને પુન:સ્થાપન સહાયની શકય એટલી સરળ જોગવાઇ કરી છે.

પૂર્વચેતવણી, સહાય અને પૂર્વવત સ્થિતિ માટેનું કેન્દ્રબિંદુ જીલ્લા કલેકટર છે જે જીલ્લાની અંદરના આવા પ્રયાસોમાં દિશાસૂચન અને સંકલન કરતા હોય છે. કલેકટર ચેતવણી, સહાય અને પૂર્વવત સ્થિતિનું સંકલન કરવા માટે આસપાસના જીલ્લા,ગુજરાત રાજય આપત્તિ વ્યવસ્થાપન સત્તામંડળ (જી.એસ.ડી.એમ.એ) અને મહેસુલી વિભાગ સાથે એવી પ્રવૃત્તિઓને સંકલન માટે જવાબદાર છે.

કલેકટર, આપત્તિના સમયગાળામાં સહાય, પૂર્વવત્ સ્થિતિ અને પુનર્વસન માટેની લાંબા ગાળાની યોજનાઓ વિકસાવવા માટે પણ જવાબદાર છે. આવી યોજનાઓમાં ભવિષ્યની આપત્તિઓની અસરો ઘટાડવા માટેના અને નીતિ અને અમલીકરણ અનુસાર ગુજરાત રાજય આપત્તિ વ્યવસ્થાપન સત્તામંડળ સાથેના સંકલનના પગલાનો સમાવેશ થાય છે.

૧.૬.૨. શમન, સજ્જતા અને નિવારણ

શમન, સજ્જતા અને નિવારણ પગલા આપત્તિની સંભવિતતા ઘટાડવા (જોખમ અલ્પીકરણ) માટે અથવા શકય આપત્તિમાંથી ધારેલા નુકસાનનું પ્રમાણ (સંવેદનશીલતા અલ્પીકરણ) માટે આપત્તિની અગાઉથી જ લેવાના હોય છે. સંવેદનશીલતા ઘટાડવાની બાબતને ખતરા અલ્પીકરણ કરતા પણ વધુ અગ્રતા આપવામાં આવે છે. જીલ્લો જોખમ અને સંવેદનશીલતા ઘટાડવા માટે ચાર વ્યવસ્થાતંત્ર (એક અથવા ચાર) રાખી શકે છે.

I. જીલ્લામાં શમન, સજ્જતા અને નિવારણ રોકાણ માટેનું લાંબા ગાળાનું આયોજન

II. વિનિયમો ખાસ કરીને બાંધકામ અને સલામતી નિયમો અને જમીન ઉપયોગ પ્લાનની અમલ

બજવણી

III. વિકાસ યોજનાઓની સમીક્ષા અને મૂલ્યાંકન અને જોખમો અને સંવેદનશીલતા ઘટાડવા માટેની રીતો નકકી કરવા માટેની પ્રવૃત્તિઓ, અને

IV. ચેતવણી, રાહત અને પૂર્વવત સ્થિતિ સહાયની જોગવાઇ સહિત ક્ષમતા-નિર્માણ અને જોખમો તેમજ સંવેદનશીલતા સામાજીક સ્તરે ઓળખી કાઢવા.

A. કલેકટર, જીલ્લા વિકાસ અધિકારીની સહાય લઇને ઉપર જણાવેલા વ્યવસ્થાતંત્રનો ઉપયોગ કરીને શમન, સજ્જતા અને નિવારણને લગતી વિકાસ યોજનાઓ અને પ્રવૃત્તિઓ માટે જવાબદાર છે.

B. જોખમ અને સંવેદનશીલતાની વચગાળાની આકારણીના આધારે, શમન, સજ્જતા અને નિવારણ માટે જીલ્લો નીચેના ક્ષેત્રો પર ધ્યાન કેન્દ્રીત કરશે.

૧. જીવનજરૂરી પુરવઠા પધ્ધતિ પુન:સ્થાપિત કરવું. (પાણી, વીજળી અને સંચાર વ્યવસ્થા)

૨. આરોગ્ય સંભાળ, સવલતો, શાળા અને રસ્તાઓ પર આપત્તિની અસરો ઘટાડવી.

૩. પુર સંભવિત વિસ્તારોમાં સંવેદનશીલતા ઘટાડવી.

૪. ચક્રવાતથી થતી સંવેદનશીલતા ઘટાડવી.

૫. ઔદ્યોગિક સ્થાનો નજીક આપત્તિ સજ્જતાની સુધારણા.

૧.૭. યોજના તૈયાર કરવા બાબત અને સુધારણા

જીલ્લા કલેકટર, વિભાગ અને જીલ્લામાંની બીજી સંસ્થાઓના સહયોગથી, જીલ્લા આપત્તિ વ્યવસ્થાપન યોજના તૈયાર કરવા માટે અને તેમાં સુધારા/ફેરફાર કરવા માટે જવાબદાર છે.

I. કોઇ જોખમમાં મહત્વના ફેરફાર થાય ત્યારે.

II. કોઇ મોટી આપત્તિ બાદ શીખવા મેળલા પાઠ પરથી, અથવા

III. યોજનામાં વ્યાખ્યા કરેલી સંસ્થામાં મહત્વનાં ફેરફાર અથવા કાર્યવિશેષ દળ (Task Force) ના પ્રાથમિક સભ્યોની જવાબદારીમાં થતા મહત્વના ફેરફાર થાય ત્યારે.

IV. કોઇ જોખમના પ્રકારમાં મહત્વનો ફેરફાર થાય ત્યારે

V. કોઇ મોટી આપત્તિ પછી મળેલા બોધપાઠના આધારે

VI. યોજનામાં વ્યાખ્યા કરેલ સંગઠનોમાં કોઇ મહત્વનો ફેરફાર થાય અથવા કાર્ય-વિશેષદળના પ્રાથમિક સભ્યોની જવાબદારીમાં ફેરફાર થાય ત્યારે

A. આ યોજનાની પ્રત્યેક વર્ષ વાર્ષિક સમીક્ષા કરવામાં આવશે. અને તેને અદ્યતન બનાવવામાં આવશે. અને સુધારેલી યોજના ગુજરાત રાજય આપત્તિ વ્યવસ્થાપન સત્તામંડળ અને રાહત નિયામકશ્રીને સાદર કરવામાં આવશે.

૨. આફત, સંવેદનશીલતા અને જોખમ વિશ્લેષણ (HRVA)

-

આપત્તિ,જોખમ, નિ:સહાયતા (HRVA) આકલનમાં વિવિધ આપત્તિ માટે જોખમ અને નિ:સહાયતાનું સંકલિત આકલન હોય છે. આ માહિતીમાં જોખમ સંભવિત સ્થાન અને માળખા કયા છે? અને જોખમ સંભવિત લોકો કોણ છે? ઉપરાંત કયા લોકો આપત્તિનો સામનો કરવા સક્ષમ છે. નિ:સહાયતા આકલનમાં આર્થિક-સામાજિક નિ:સહાયતા,રહેણાંકના અસલામત આવાસો વગેરેનો સમાવેશ થાય છે. આપત્તિ,જોખમ,નિ:સહાયતા (HRVA) આંકલનમાં સંસાધનોની સૂચિ,પૂર્વતૈયારીની વ્યવસ્થા, સંચાર વ્યવસ્થા, જાહેર વિતરણ વ્યવસ્થા, ગોડાઉન, પરિવહન, આરોગ્ય, ફાયર સ્ટેશન, પુર, વાવાઝોડામાં રહેવાની સલામત જગ્યાની વિગતો હોય છે, ઉપરાંત ઇમરજન્સી રીસ્પોન્સને અસરકારક બનાવવા માટે તાલુકામાં કાર્યરત સ્વૈચ્છિક સંસ્થાઓ અને સ્વયં સેવકોની સૂચિ હોય છે.

- **આપત્તિના સ્તર :**

L - આ ખ્યાલ વિવિધ આપત્તિઓ ની ઓળખ,પ્રતિસાદ અને સુવિધા માટેની તૈયારી દર્શાવે છે.

L0-સામાન્ય સમય દર્શાવવામાં આવે છે. આ દરમ્યાન સુક્ષ્મ દેખરેખ દસ્તાવેજીકરણ, નિવારણ, પૂર્વતૈયારીની પ્રવૃતિઓ હાથ ધરવામાં આવે છે. તાલીમ, શોધબચાવ, કવાયત,સ્થળાંતર અને સંશાધનો અધતન કરવા અંગની કામગીરી કરવામાં આવે છે.

L1– કોઇ ચોક્કસ આપત્તિનો સામનો કરવા માટે જરૂરી પ્રબંધ કરવા માટે જિલ્લા તંત્ર સક્ષમ હોય છે.રાજય અને કેન્દ્ર આવશ્યકતા પડે તેવા સંજોગોમાં મદદ માટે તૈયાર રહે છે.

L2 – આપત્તિ દરમ્યાન રાજય અને કેન્દ્ર સ્તરેની મદદની જરૂરીયાત છે. અને રાજય તેના સંસાધનો પુરા પાડે છે.

L3– આપત્તિ મોટા પ્રમાણમાં હોય અને જિલ્લા/રાજય તંત્રની ક્ષમતા બહાર હોય ત્યારે કેન્દ્રની દરમ્યાનગીરી /મદદની જરૂરીયાત રહે છે. અને બચાવ/રાહત/પ્રતિસાદ પુનઃસ્થાપન કરે છે.

પાટણ જીલ્લા રૂપરેખા

- પાટણ જિલ્લો તા.૨/૧૦/૧૯૯૭ના રોજ અસ્તિત્વમાં આવેલ છે.

ક્રમ	વિગત	આંકડાકીય માહિતી
૧	જિલ્લાનું ભૌગોલિક સ્થાન	૨૩,૪૧, થી ૨૩.૫૫ ઉ.અક્ષાંસ અને ૭૧.૩૧ થી ૭૨, ૨૦ પુ.રેખાંશ
૨	કુલ ક્ષેત્રફળ	૫૭૪૨ ચો.કી.મી.
૩	આબોહવા	સૂકી અને ઉષ્ણ
૪	જમીન	કાળી, ગોરાડુ તેમજ રેતાળ
૫	નદી	સરસ્વતી, રૂપેણ, બનાસ, ઉમરદશી, પુષ્પાવતી તથા ખારી
૬	મુખ્ય પાકો	ઘઉ, બાજરી, જુવાર, કઠોળ, વરીયાળી, કપાસ રાઇ
૭	કુલ તાલુકા-૯	પાટણ, સિધ્ધપુર, ચાણસ્મા, હારીજ, સમી, રાધનપુર, સાંતલપુર, સરસ્વતી અને શંખેશ્વર
૮	કુલ ગામ -	૫૨૧
૯	ગ્રામ પંચાયતની સંખ્યા	૪૬૮

૧૦	નગરપાલિકા	પાટણ, સિધ્ધપુર, ચાણસ્મા, હારીજ, રાધનપુર- કુલ- ૫
૧૧	વસ્તી (૨૦૧૧ મુજબ)	૧૩૪૩૭૩૪ (રાજયમાં ૨૧ માં ક્રમે)
૧૩	સાક્ષરતાનું પ્રમાણ (ટકામાં)	પુરૂષ : ૮૪.૨૮ % , સ્ત્રી : ૬૨.૦૧% , કુલ : ૭૩.૪૭%
૧૪	આરોગ્યની સવલતો (ગ્રામ્ય વિસ્તાર)	
૧૫	(અ) સિવિલ હોસ્પિટલ	૩
૧૬	(બ) સામુહિક આરોગ્ય કેન્દ્ર	૧૫
૧૭	(ક) પ્રાથમિક આરોગ્ય કેન્દ્ર	૪૬
૧૮	(ડ) પેટા આરોગ્ય કેન્દ્ર	૩૨૨
૧૯	પશુ ચિકિત્સા સવલતો (ગ્રામ્ય વિસ્તાર)	
૨૦	(અ) પશુદવાખાના	૩૧
૨૧	(બ) પશુદવાખાના – પેટા કેન્દ્ર	૧૬
૨૨	૨૦૦૭ ની ૧૮ મી પશુધન ગણતરી મુજબ પશુધન	
૨૩	(૧) ગાય	૧૩૧૦૧૬
૨૪	(૨) ભેંસ	૩૬૩૫૧૪
૨૫	(૩) ઘેટા-બકરા	૧૫૬૬૮૭
૨૬	(૪) અન્ય પશુધન	૭૮૯૬
૨૭	જિલ્લા પંચાયત સંચાલિત પ્રા.શાળા	૭૯૭
૨૮	માધ્યમિક શાળા	૧૪૫
૨૯	ઊચ્ચતર માધ્યમિક શાળા	૭૮
૩૦	કોલેજો	૪૯
૩૧	આંગણવાડી	૧૪૨૫
૩૨	સસ્તા અનાજની (વાજબી ભાવ દુકાન)	૫૦૩
૩૩	યાત્રાના સ્થળો	રાણીની વાવ, સહસ્ત્રલિંગ તળાવ, આનંદ સરોવર પાટણ, રૂદ્રમહાલ સિધ્ધપુર, વરાણા સમી

તાલુકા મુજબ વસ્તી:

ક્રમ	તાલુકા	વસ્તી	ગ્રામીણ વસ્તી
૧	પાટણ	259238	134238
૨	સરસ્વતી	184623	184623
૩	સિધ્ધપુર	209370	152993
૪	ચાણસ્મા	129497	129497
૫	હરીજ	103060	103060
૬	સમી	108617	108617
૭	શંખેશ્વર	67390	67390
૮	રાધનપુર	158822	123322
૯	સાંતલપુર	123117	123117
	કુલ	1343734	1126857

૨.૧ આપત્તિ આંકલન, આપત્તિ નો ઇતિહાસ :-

પાટણ જીલ્લાના કુલ તાલુકા પૈકી સિધ્ધપુર અને ચાણસ્મા ભૂકંપ ઝોન-૩માં સમાવિષ્ટ છે. જયારે બાકીના અન્ય તમામ તાલુકા ઝોન-૪ માં સમાવિષ્ટ છે. જે ભુકંપ માટેની સંવેદનશીલતા દર્શાવે છે. ૨૦૦૧ માં ભૂકંપની અસરો જીલ્લાના તમામ તાલુકાઓમાં જોવા મળી હતી જયારે ૨૦૦૭, ૨૦૦૫, ૨૦૧૩, જુલાઈ ૨૦૧૫,૨૦૧૭ દરમ્યાન જીલ્લાના કેટલાક વિસ્તારોમાં પુરની સ્થિતિ ઉદભવી હતી આ અંગેની વિગતો પરિશિષ્ટ- ૧ માં સમાવિષ્ટ છે.

૨.૨ પુર સંભવિત જોખમી સ્થાન :--

આ જીલ્લામાં ૦૬ મોટી નદી પસાર છે. મોસમી નદીઓમાં સરસ્વતી, બનાસ, ખારી, ઉમરદશી, પુષ્પાવતી, રૂપેણ નદીનો સમાવેશ થાય છે. નદીઓનો પ્રવાહ ઉત્તર-પૂર્વ થી દક્ષિણ-પશ્ચિમ તરફ વહે છે.

પાટણ જીલ્લા ખાસ કરીને મુખ્ય ત્રણ નદીઓથી વહેચાયેલો છે. રૂપેણ, બનાસ, સરસ્વતી, જે પૈકી રૂપેણ, નદીનો પ્રવાહ તારંગા હીલ તરફથી શરૂ થઇ ચાણસ્મા તથા સમી તાલુકાને અસર કરે છે. જે આગળ જતા કચ્છના નાના રણમાં સમાઇ જાય છે. જયારે બનાસ નદી મુખ્યત્વે બનાસકાંઠા તથા રાજસ્થાન તરફથી પાલનપુર નજીકથી રાજયમાં પ્રવેશે છે. બનાસ નદી જિલ્લામાં મુખ્યત્વે રાધનપુર, સાંતલપુર, સમી, તાલુકાને અસર કરે છે. જયારે સરસ્વતી નદી કોટેશ્વર પાસે અરવલ્લીની પર્વતમાળાથી નીકળી સિધ્ધપુર પાટણ, હારીજ અને સમી તાલુકામાં થી પસાર થાય છે. તથા આગળ જતાં કચ્છ નાના રણમાં અદ્રશ્ય થાય છે. સરસ્વતી નદીને કુવારીકા નદી નામથી પણ ઓળખવામાં આવે છે.

<u>પુરની સંભવના ધરાવતા ગામોની યાદી :</u>

(૧) સાંતલપુર

ક્રમ	ગામ	નદી	તાલુકા મથકથી	કુલ વસ્તી
1	અબિયાણા	બનાસ	૧૦	૨૫૨૦
2	લુણીચાણા	બનાસ	૦૮	૯૨૨
3	પર	બનાસ	૧૬	૧૬૬૩
4	ઉનડી	બનાસ	૭	૧૦૮૮
5	ગડસઇ	બનાસ	૧૬	૨૧૪૮
6	નલીયા	બનાસ	૦૪	૩૦૫
7	ગોખાંતર	બનાસ	૦૮	૧૯૮૦
8	કમાલપુરા	બનાસ	૧૦	૮૭૯
9	આંતરનેસ	બનાસ	૨૩	૧૬૯૧
10	રાજુસરા	બનાસ	૨૮	૮૮૫
11	હમીરપુરા	બનાસ	૦૭	૧૨૨૪

(૨) સમી

ક્રમ	ગામ	નદી	કુલ વસ્તી	કુલ પશુઓ
૧	ખરચરિયા	બનાસ	૧૨૦૫	૩૧૯
૨	રણાવાડા	બનાસ	૨૪૬૧	૬૫૦
૩	દાદર	બનાસ	૨૦૨૦	૫૪૦

૪	ગોચનાદ	બનાસ	૩૬૪૨	૯૭૦
૫	રામપુરા	બનાસ	૧૩૮૧	૩૬૫
૬	જાખેલ	બનાસ	૯૦૮	૨૪૬
૭	અદગામ	બનાસ	૧૩૮૫	૩૭૦
૮	માંડવી	બનાસ	૩૮૩૬	૧૦૨૦
૯	શેરપુરા	બનાસ	૧૨૨૭	૩૨૫
૧૦	મોટા જોરાવરપુરા	બનાસ	૧૨૭૬	૩૫૦
૧૧	ભામાથળ	બનાસ	૭૦૦	૧૮૫
૧૨	સજુપુરા	બનાસ	૫૮૦	૧૬૦
૧૩	વરાણા	બનાસ	૨૮૬૪	૭૬૦
૧૪	વાવલ	બનાસ	૧૦૪૫	૨૮૫
૧૫	કોડધા		૯૦૧	૨૪૧

(૩) પાટણ

ક્રમ	ગામ	નદી	તાલુકા મથકથી અંતર	કુલ વસ્તી
૧	સુજનીપુર	સરસ્વતી	૦૨	૧૬૭૮
૨	વડલી	સરસ્વતી	૦૨	૨૧૩૮
૩	હનુમાનપુરા	સરસ્વતી	૦૨	૪૪૧
૪	અનાવાડા	સરસ્વતી	૦૩	૩૧૫૦
૫	માતરવાડી	સરસ્વતી	૦૨	૧૮૮૬
૬	ફુલેસણા	સરસ્વતી	૦૩	૨૪૮
૭	બાદીપુર	સરસ્વતી	૦૨	૯૯૪

(૪) ચાણસ્મા

ક્રમ	ગામ	નદી	તાલુકા મથકથી અંતર	કુલ વસ્તી
૧	ખોખલા	ખારી	૧૫	૮૦૬
૨	ખોરસમ		૦૭	૨૨૩૭
૩	જી.વાસણા	ખારી	૦૭	૭૦૯
૪	ફિંચાલ	પુષ્પાવતી	૧૫	૧૧૪૮
૫	મણીયારી	પુષ્પાવતી	૧૩	૨૦૯૦
૬	છમીછા	પુષ્પાવતી	૧૪	૧૮૮૫
૭	વડાવલી	પુષ્પાવતી	૧૨	૫૧૬૯

(૫) હારીજ

ક્રમ	ગામ	નદી	તાલુકા મથકથી અંતર	વસ્તી
૧	સાકરા	સરસ્વતી	૧૮	૬૦૧
૨	ખાખલ		૨૪	૪૦૬
૩	માલસુંદ	નર્મદા કેનાલ	૧૬	૩૩૯
		સરસ્વતી		
૪	પીપલાણા	નર્મદા કેનાલ	૨૧	૩૬૭
૫	કાતરા	સરસ્વતી	૧૫	૧૨૦૫
૬	કાઠી	સરસ્વતી	૧૩	૬૫૯

૭	ભલાણા	સરસ્વતી	૧૯	૬૭૩

(૬) સિધ્ધપુર

ક્રમ	ગામ	નદી	તાલુકા મથક્થી અંતર	કુલ વસ્તી
૧	ચાંદણસર	સરસ્વતી	૧૦	૨૨૦૬
૨	દેથળી	સરસ્વતી	૦૫	૩૭૩૨
૩	હિસોર	સરસ્વતી	૧૨	૧૧૧૬
૪	કનેસરા	સરસ્વતી	૦૮	૨૦૪૨
૫	કારણ	સરસ્વતી	૧૨	૬૧૪
૬	ચાટાવાડા	સરસ્વતી	૦૫	૩૦૦૦
૭	ખળી	સરસ્વતી	૦૫	૩૩૪૩
૮	લુખાસણ	સરસ્વતી	૧૨	૧૩૮૪
૯	મુડાણા	સરસ્વતી	૦૭	૨૯૮૫
૧૦	નાગવાસણા	સરસ્વતી	૦૩	૨૬૧૧
૧૧	નેદરા	સરસ્વતી	૧૦	૪૩૭૯
૧૨	પુનાસણ	સરસ્વતી	૦૯	૧૨૬૭
૧૩	સમોડા	સરસ્વતી	૦૮	૩૨૨૫
૧૪	વનાસણ	સરસ્વતી	૧૧	૧૮૪૫
૧૫	ડુંગરીયાસણ	ઊમરદશી	૧૦	૮૨૦
૧૬	ખડીયાસણ	ઊમરદશી	૦૯	૩૮૦૪
૧૭	મેત્રાણા	ઊમરદશી	૧૩	૩૭૮૩
૧૮	સહેંસા	ઊમરદશી	૧૧	૧૯૮૮
૧૯	સેવાલણી	ઊમરદશી	૧૨	૩૨૨૬
૨૦	ઠાકરાસણ	ઊમરદશી	૦૮	૧૮૭૪
૨૧	સંડેસરી	ઊમરદશી	૧૦	૫૫૪
૨૨	વરસીલા	ઊમરદશી	૧૨	૧૧૦૪
૨૩	સેદ્રાણા	ઊમરદશી	૦૭	૪૧૯૨
૨૪	ઉમરૂ	ઊમરદશી	૦૮	૨૯૧૨

(૭) રાધનપુર

ક્રમ	ગામ	નદી	તાલુકા મથક્થી અંતર	કુલ વસ્તી
૧	શબ્દલપુરા	બનાસ	૦૬	૧૬૪૫
૨	શેરગઢ	બનાસ	૦૮	૯૬૩
૩	નજુપુરા	બનાસ	૧૦	૧૦૦૦
૪	પેદાશપુરા	બનાસ	૨૮	૧૧૫૦
૫	બીસ્મીલ્લાગંજ	બનાસ	૩૧	૩૫૦
૬	કરશનગઢ	બનાસ	૩૩	૪૦૦
૭	અગીચણા	બનાસ	૩૧	૪૧૦
૮	જોરાવરગઢ	બનાસ	૩૫	૯૦૦
૯	ધોળકડા	બનાસ	૨૩	૧૦૨૧
૧૦	મસાલી	બનાસ	૦૫	૯૫૦

૧૧	ધરવડી	બનાસ	૧૫	૧૪૦૫
૧૨	દેલાણા	બનાસ	૧૫	૧૦૦૩
૧૩	ગુલાબપુરા	બનાસ	૧૭	૬૧૪
૧૪	કામલપુર	બનાસ	૧૫	૧૫૦૦
૧૫	છણીયાથર	બનાસ	૨૧	૧૬૦૦

(૮) શંખેશ્વર

ક્રમ	ગામ	કુલ વસ્તી	કુલ પશુઓ
૧	ખરચરિયા	૧૨૦૫	૩૧૯
૨	રણાવાડા	૨૪૬૧	૬૫૦
૩	દાદર	૨૦૨૦	૫૪૦
૪	ગોચનાદ	૩૬૪૨	૯૭૦
૫	રામપુરા	૧૩૮૧	૩૬૫
૬	જાખેલ	૧૨૦૫	૬૫૦
૭	અદગામ	૧૩૮૫	૩૭૦
૮	માંડવી	૩૮૩૬	૧૦૨૦
૯	શેરપુરા	૧૨૨૭	૩૨૫
૧૦	મોટા જોરાવરપુરા	૧૨૭૬	૩૫૦
૧૧	ભામાથળ	૭૦૦	૧૮૫
૧૨	સજુપુરા	૫૮૦	૧૬૦
૧૩	વરાણા	૨૮૬૪	૭૬૦
૧૪	વાવલ	૧૦૪૫	૨૮૫
૧૫	કોડધા	૯૦૧	૨૪૧

(૯) સરસ્વતી

ક્રમ	ગામ	કુલ વસ્તી	કુલ પશુઓ
૧	અજીમણા	૩૦૦૨	૬૦
૨	સાગોડીયા	૧૨૮૭	૭૫
૩	જા.પાલડી	૯૯૫	૬૯
૪	કુન્નાવાડા	૫૦૫	૭૨
૫	ધારણોજ	૨૩૬૧	૬૪
૬	નવાબાવાહાજી	૨૨૭	૭૨
૭	દેલીયાથરા	૧૦૫૮	૭૮
૮	ખલીપુર	૧૪૭૪	૭૫
૯	ઉંદરા	૪૩૯૮	૯૦

ઉક્ત ગામ નદી વોકળા, કે નીચાણવાળા વિસ્તારોમાં આવેલા છે. પુર સંભવિત છે.

જિલ્લા પંચાયત સિંચાઇ શાખાના જિલ્લાની નાની સિંચાઇ અંતર્ગત કામગીરી સંભાળે છે. જિલ્લાની નીચેની નાની સિંચાઇ યોજનાઓ કાર્યરત છે.

અ.નં.	યોજનાનું નામ	તાલુકો	સંગ્રહ શકિત (એમ.સી.એફ.ટી.માં)	એફ.એસ.એલ. (મીટરમાં)	આપિત્ત સમયે અસરકર્તા ગામ
૧	ખોખલા સિંચાઇ તળાવ	ચાણસ્મા	૧૧૧.૮૨	૫૧.૩૭૦	મીઠી ધારીયાલ
૨	ચવેલી સિંચાઇ તળાવ	ચાણસ્મા	૪.૮૦	૬૩.૦૦૦	-
૩	ભાટસર સિંચાઇ તળાવ	ચાણસ્મા	૧૬.૦૦	૫૭.૬૨૦	ઇટોદા, ભાટસર
૪	વાઘેલ સિંચાઇ તળાવ	સમી	૨૦.૦૦	૩૨.૩૦૦	વાઘેલ
૫	સરવાલ સિંચાઇ તળાવ	હારીજ	૬.૨૦	૩૦.૧૮૦	-
૬	જમણપુર સિંચાઇ તળાવ	હારીજ	૩૭.૧૦	૪૯.૮૦	જમણપુર

૨.૩ વાવાઝોડુ –

સાંતલપુર, અને રાધનપુર તાલુકામાં ખાસ કરીને રણવિસ્તારના ગામોમા સંભિવત વિસ્તારમાં ચોમાસા પહેલા અને પછી વાતાવરણમાં ૫૦ થી ૭૦ કલાકની ઝડપે પવન ફૂંકાવાની શકયતા રહેલી છે. ડિઝાસ્ટર કેલેન્ડર પ્રમાણે મે થી નવેમ્બર મહિનાઓ વાવાઝોડા સામેની તૈયારીના છે. નબળા બાંધકામોને થયેલ નુકશાન જ (ખાસ કરીને નબળા તથા જોડાણવાળા છત) માલ મિલકતોના બાધકામને થઇ નુકશાન પાછળ નું મૃત્યુ કારણ બને છે. રહેઠાણોના બાંધકામને થયેલ નુકશાની જ જાનહાનિમાં પરીણમે છે. લોકો આજે પણ ૧૯૯૭ ના વાવાઝોડાને યાદ કરે છે કેમ કે, એ વખતે ઝડપી પવન ફુકાયો હતો. અને અસંખ્ય ઘાસવાળા અને પતરાવાળા છાપરા ઉડી ગયા હતા. વર્ષ-૨૦૧૪મા અરબી સમુદ્રમાં ઉદભવેલ નિલોફર વાવાઝોડા દરમ્યાન સાંતલપુર તાલુકાના ૫૦૦ અગરીયાઓનું સ્થળાંતર કરવામાં આવ્યુ હતુ.

૨.૪ ભૂકંપ :

ભુકંપની આગાહી શકય નથી તેથી તેની તિવ્રતા અને નુકશાની અંગેનો અંદાજ કાઢી શકાય નહી તેથી આ બાબતે વધુ કાળજી/તકેદારી લેવાય તે જરૂરી છે. પાટણ જિલ્લોએ ભૂકંપના ઝોન-૩ (સિધ્ધપુર,પાટણ,સરસ્વતી,ચાણસ્મા) અને ઝોન ૪ માં (સમી. શખેશ્વર, હારીજ, રાધનપુર, સાંતલપુર) સમાવિષ્ટ જિલ્લો છે.ભૂકંપના દ્રષ્ટિકોણથી જોઇએતો જિલ્લામાં શહેરી વિસ્તારોમાં પાકા અને બહુમાળી મકાનો અસ્તીત્વ ધરાવે છે. અને ગ્રામ્ય વિસ્તારોમાં પાકા અને બહુમાળી મકાનો ઓછા અને ખાસ કરીને સીમેન્ટ,માટી અને લાકડાના કાચા મકાનોની બાંધણી મોટા પ્રમાણમાં જોવા મળે છે.આમ ભૂકંપના સંદર્ભે શહેરી વિસ્તારોમાં ગ્રામ્ય વિસ્તારો કરતાં વધારે અસરગ્રસ્ત થવાની શકયતાવાળા જણાય છે. જો સમુદાયના લોક ભૂકંપ પૂર્વે, દરમ્યાન અને પછી આયોજનબધ્ધ રીતે બાંધકામ ભૂકંપ સામે ટકી શકે તેવી ટેકનોલોજી રેટ્રોફીટીંગ બાંધકામથી બનાવવામાં આવે તો નુકશાનના અસરો ઓછી કરી શકાય છે.

રાજય વિભાગ હસ્તકના મોટા પુલોની વિગત

ક્રમ	કક્ષા	રસ્તાનું નામ	નદીનું નામ
1	2	3	4
1	એસ.એચ. નં.૭	એન.એચ. જંકશન થી હળવદ – ધાંગધ્રા – વિરમગામ – ચાણસ્મા – પાટણ – ડીસા રોડ સેકશન : પાટણ જીલ્લા હદ થી ચાણસ્મા કિ.મી. ૬૧/૩ થી ૭૪/૦ સેકશન : ચાણસ્મા થી પાટણ જીલ્લા હદ કિ.મી. ૭૬/૦ થી ૧૨૪/૨	૧. ખારી (નિયર વિલેજ વડાવલી) ૨. રેલ્વે ઓવર બ્રીજ ૩. સરસ્વતી ૪. ખારાવો (વાગડોદ નજીક) ૫. ચકકર

2	એસ.એચ. નં.૧૮	વિરમગામ – માંડલ – દશાડા – પંચાસર – સમી – રાધનપુર રોડ સેકશન : પાટણ જીલ્લા હદ થી સમી જંકશન કિ.મી. ૧૦૬/૪ થી ૧૪૧/૨	૧. વહોળો ૨. રૂપેણ (રતનપુર નજીક) ૩. ખારી (જેસડા નજીક)
3	એસ.એચ. નં.૪૧	અમદાવાદ – મહેસાણા – સિધ્ધપુર – પાલનપુર રોડ સેકશન : ૧૦૭/૦ થી ૧૧૭/૮	૧. સરસ્વતી
4	એસ.એચ. નં.૫૫	રાધનપુર – સમી – હારીજ – ચાણસ્મા – મહેસાણા રોડ કિ.મી. ૦/૦ થી ૮૩/૨	૧. બગડોયા ૨. બનાસ ૩. સરસ્વતી (વરાણા) ૪. ખારી (સરવાલ)
5	એસ.એચ. નં.૧૩૦	શિહોરી – પાટણ – ઉંઝા – વિસનગર રોડ સેકશન : પાટણ જીલ્લા હદથી પાટણ કિ.મી. ૯/૪૬૦ થી ૩૪/૦	૧. ચકકર (નિયર વિલેજ રખવ) ૨. ખારાવો (વિલેજ નાયકા) ૩. વહોળા (ભૂતીયાવાસણા) ૪. વહોળા (ભૂતીયાવાસણા)
6	એસ.એચ. નં.૨૨૧	શંખેશ્વર – બેચરાજી રોડ કિ.મી. ૦/૦ થી ૧૭/૦	૧. રૂપેણ (નિયર વિલેજ ધનોરા)
7	એસ.એચ. નં.૮૬૧	રાધનપુર – લોદ્રા – મોરવાડા રોડ કિ.મી. ૦/૦ થી ૨૫/૦	૧. ખારી
8	મુખ્ય જીલ્લા માર્ગ	સરીયદ બ્રીજ એપોચ રોડ કિ.મી. ૭/૨ થી ૯/૨૦૦	૧. વહોળા (સરીયદ)
9	મુખ્ય જીલ્લા માર્ગ	પીંપળ – વસાઈ – ફીંચાલ – રણુંજ રોડ કિ.મી. ૦/૦ થી ૮/૫૦૦	૧. વહોળો (વિલેજ સરસાવ) ૨. વહોળો (વિલેજ પીંપળ)
10	મુખ્ય જીલ્લા માર્ગ	સિધ્ધપુર – ગાંગલાસણ ચાર રસ્તા થી મેત્રાણા – વાગડોદ જોઈનીંગ પાટણ – ડીસા રોડ	૧. મોયાણી ૨. ઉમરદશી

૨.૫ દુષ્કાળ -

જીલ્લામાં સરેરાશ ત્રણ થી પાંચ વર્ષમાં એકાદ વર્ષ દરમ્યાન રાધનપુર, સાંતલપુર અને સમી રણકાંઠા ના સરહદી તાલુકાઓમાં ઓછા વરસાદને લીધે પાણીની અછત પેદા થાય છે. છેલ્લે સાંતલપુર તથા રાધનપુર તાલુકામાં સને ૨૦૧૨ ની વર્ષાઋતુ દરમ્યાન ઓગષ્ટ ૨૦૧૩ સુધી કુલ ૯૫ મી.મી. વરસાદ પડેલ અને મોસમનો કુલ ૧૭૮ મી.મી. વરસાદ પડેલ આમ, તાલુકામાં કુલ વરસાદ ઓછો હોવાથી સાંતલપુર તાલુકો દુષ્કાળગ્રસ્ત જાહેર કરવામાં આવેલ.તાલુકામાં વારાહી તથા સાંતલપુર મથકે ઘાસડેપો શરૂ કરવામાં આવેલ.

વર્ષ	જાહેર કરેલ ગામોની સંખ્યા	કારણ અને આપત્તિ નું મૂળ	આપત્તિ ની ઘટનાનો સમયગાળો
૨૦૧૨	૭૩	ઓગષ્ટ ૨૦૧૩ સુધી કુલ ૯૫ MM વરસાદ થયેલ છે.	એક વર્ષ
૨૦૧૩	૩૯		૪ માસ
૨૦૧૮	૪૬૩	૧૫૦ મીમી થી ઓછો વરસાદ	એક વર્ષ

વર્ષ ૨૦૧૮-૧૯ દરમ્યાન જીલ્લાના નવ પૈકી આઠ તાલુકાઓમાં ઘાસ ડેપો નીચે મુજબની વિગતે ખોલવામાં આવેલા છે.

અ.નં	તાલુકાનું નામ	ઘાસડેપોનું નામ
1	2	7
1	ચાણસ્મા	ચાણસ્મા
2		લણવા
3		વડાવલી
4		કંબોઇ
5	સાંતલપુર	કોરડા
6		વારાહી
7		સાંતલપુર
8		લોદરા
9	પાટણ	કુણઘેર
10		કમલીવાડા
11		બાલીસણા
12		દુધારામપુરા
13	સમી	સમી
14		ભદ્રાડા
15	શંખેશ્વર	શંખેશ્વર
16		કુંવર
17	હારીજ	હારીજ
18		અડીયા
19		કાતરા
20	રાધનપુર	રાધનપુર
21		જેતલપુરા
22		જાવંત્રી
23		ગોતરકા
24	સરસ્વતી	વાગડોદ
25		કાંસા
26		કોઇટા
27		અધાર
28		મેલુસણ

૨.૬ કેમિકલ્સ અને ઔદ્યોગિક આપત્તિ

જિલ્લામાં એચ.પી.સી.એલ. સાંતલપુર, આઇ. ઓ.સી. એલ. સિધ્ધપુર, રાધનપુર ખાતે આવેલા પેટ્રોલ, ડીઝલ સ્ટોરેજ તથા પમ્પીંગ સ્ટેશન જેવાં સ્થપાયેલા છે. પ્રતિદિન નેશનલ તથા સ્ટેટ હાઇવે મારફત વધતા જતા રોડ ટ્રાંસપોર્ટેશન થી રસાયણીક પરીવહનના કારણે મોટા અકસ્માતો દરમ્યાન રસાયણીક

દુર્ઘટના સંભવિત છે.

નેશનલ હાઇવે નં. ૮ પરથી થતા પાટણ-વિસનગર હાઇવે તથા પાટણ-વિજાપુર હાઇવે પરથી મોટા પ્રમાણમાં વાહનોની અવર-જવર રહે છે. અહીં આ તમામ રોડ આસપાસ આવેલા ગામો રાસાયણિક દુર્ઘટનાગ્રસ્ત બનવા સંવેદનશીલ છે.

પાટણ જિલ્લાની મુખ્ય ઇન્ડસ્ટ્રીઝ અને ઉદ્યોગોમાં સોલ્ટ ઉદ્યોગ સાંતલપુર વાઇટ કલે તથા પાટણ ખાતે પ્લાસ્ટીક પાઇપ્સ તથા ફાર્માસ્યુટીકલ્સ ના કારખાના તથા સિધ્ધપુર ખાતે ઇસબગુલ પ્રોસેસ ફેકટરી તથા હારીજ ખાતે તેમજ જિલ્લામાં પાટણ, બાલીસણા, અને ચાણસ્મા ખાતે જી.આઇ.ડી.સી.વસાહત આવેલ છે. અને પાટણ જિલ્લામાં હારીજ તાલુકામાં હારીજ ખાતે જીનિંગ ઉદ્યોગ સ્થપાયેલ છે.

તાલુકાના આપત્તિ સંભવિત કેમિકલ અને ઓદ્યોગિક એકમોની (MAH) યાદી

ક્રમ	કારખાનાનુ નામ	સંપર્ક વ્યકિતનું નામ	સંપર્ક નંબર
૧	ઈન્ડીયન ઓઈલ કોર્પોરેશન લી (ટર્મીનલ),સિધ્ધપુર	શ્રી નંદગોપાલ	૯૭૨૭૭૬૫૫૫૦
૨	ભારત પેટ્રીલીયમ કોર્પોરેશન લી , સિધ્ધપુર	શ્રી પ્રકાશ ચૌધરી	૭૮૭૪૮૧૧૧૭૭
૩	ઈન્ડીયન ઓઈલ કોર્પોરેશન લી (પાઈપલાઈન)સિધ્ધપુર	શ્રી નવનીત કુમાર	૭૦૪૨૪૩૦૧૫૮
૪	ગોકુલ એગ્રી ઈન્ટરનેશનલ લી ,સિધ્ધપુર	શ્રી બળદેવભાઈ	૯૮૭૯૧૧૨૫૪૮
૫	રોયલ કેસ્ટર પ્રા લી , સિધ્ધપુર	શ્રી કીરણભાઈ	૯૮૨૫૦૬૮૬૩૬
૬	ઈન્ડીયન ઓઈલ કોર્પોરેશન લી (પાઈપલાઈન)રાધનપુર	શ્રી મસ્તરામ	૭૮૯૮૬૮૦૦૮૨
૭	હિન્દુસ્તાન પેટ્રીલીયમ કોર્પોરેશન (પાઈપલાઈન),સાંતલપુર	શ્રી રમેશ યાદવ	૯૩૧૩૭૯૦૫૦૮
૮	વેદાંતા લી, રાધનપુર	શ્રી સી.પી.દુબે	૯૦૯૯૯૯૩૬૫૩
૯	દુધસાગર ડેરી ,હાંસાપુર ,પાટણ	શ્રીપીયુષ રામી	૯૯૭૪૦૫૯૨૫૦
૧૦	દુધસાગર ડેરી ,હારીજ ,પાટણ	શ્રી હીતેષ પટેલ	૯૮૨૪૦૬૧૦૯૫

૨.૭ ભુગર્ભ ઓઇલ, ગેસ, પાઇપ લાઇન સેવાઓ

મુખ્ય ઉદ્યોગો જેવાં કે, IOCL, HPCL, CAIRN, GAIL, ONGC, વગેરેની ઓઇલ અને ગેસની ભૂગર્ભ પાઇપલાઇનો તાલુકાના ગામોમાંથી પસાર થાય છે જે સંભવિત આગ અને ઓઇલ લીકેજ જેવા જોખમ છે. આ ઉપરાંત IOCL HPCL, CARAIN, ડેપો અને પેટ્રોલિયમના ભારે જથ્થોના સ્ટોરેજને કારણે અકસ્માતનું જોખમ રહેલુ છે.પાટણ જીલ્લામાં આવેલા ઓઇલ ગેસ, પાઇપલાઇન વિવિધ ટર્મીનલ દ્વારા એક સ્થળેથી બીજા સ્થળે વહન કરવામાં આવે છે. જોનો પાઇપ લાઇન વ્યાપ વિવિધ ગામોમાંથી પણ પસાર થાય છે.

ક્રમ	ટર્મીનલ – એકમ	તાલુકા	ગામોની સંખ્યા	ગામોના નામ
૧	હિન્દુસ્તાન પેટ્રીલીયમ કોર્પોરેશન લી, સાંતલપુર	સાંતલપુર	૧૪	પીપરાણા,રોઝ,ગરામડી,રણમલપુરા,સાંતલપુર, કલ્યાણપુરા, પર, છાણસરા, દૈગામડા, બામરોલી, ડાભી, ઉનરોટ, જારૂસા, ઝેકડા
		રાધનપુર	૦૯	સાંધલી, રંગપુરા, લીંબડકા, જાવેતી ,મહેમદાબાદ ,ચલવાડા , બંધવડ, સુલતાંપુરા, સુલાપુરા

૨	ઈન્ડીયન ઓઈલ કોર્પોરેશન લી, રાધનપુર	સાંતલપુર	૧૭	પીપરાલા,રોજુ,ગરમડી,સાંતલપુર,પર, રાજુસરા,ચાનસારા,દૈગામડા,પરસુદ,વાધપુરા,નલિયા, મનપુરા, નવા કમલપુરા, લખાપુરા, વારાહી, નવાગામ ,સદપુરા
		રાધનપુર	૧૩	નાનીપીપળી, મોટી પીપળી, સકરપુરા, સતુન,રાધનપુર, ડમારકા, સદરપુરા, નવા અમિપુરા, કુંતાસરી, જવાહરનગર, સિનાદ, નાનાપુરા, ધરવડી
		હારીજ	૦૫	અસાલડી, રોડા, માસા, દુનાવાડા, ખાનપુરડા
૩	વેદાંતા લી ,રાધનપુર	હારીજ	૦૮	ખખલ, રુધુનાથપુરા, જશવંતપુરા, કુંભાણા, એકલવ્ય , ચાબખા, સરવલ, કુકરાણા
		સમી	૦૭	ધાડના, નાના જોરાવરપુરા, મટ્રોટા, કાઠીવાડા, તરોરા, રાવદ, પાલીપુર
		શંખેશ્વર	૦૪	મુજપુર, કુવારદ, ધાનોરા, દાતીસાના
		રાધનપુર	૦૫	ધરવડી, નાનાપુરા, સીનાદ,સરદારપુરા, રાધનપુર
૪	ઈન્ડીયન ઓઈલ કોર્પોરેશન લી, રાધનપુર મુન્દ્રા –પાનીપત લાઈન	પાટણ	૧૩	ખાનપુરદા,વરેડા, તાજપુર, ઓઢવા,નવા , શેરપુરા,સુજનીપુર, ચોરામારપુરા, અધાર, ગુલવાસણા, વામૈયા, હિસોર, ચાંદેસર,
		સિધ્ધપુર	૦૬	દેથળી, ગણેશપુરા, તાવડીયા, કાકોશી, સુજાણપુર, તેનીવાડા
૫	ઈન્ડીયન ઓઈલ કોર્પોરેશન લી, રાધનપુર કોઈલી-સાંગાનેર લાઈન	પાટણ	૧૧	સુણસર, ધીણોજ , દાણાદોરડા , મુલ્થાનીયા, લણવા, પલાસર, સેલાવી, મનુંન્દ , દાભડી, રુવાવી, કણી,
		સિધ્ધપુર	૦૭	ખળી, ખોલવાડા, દેથળી, તાવડીયા, કાકોશી, સુજાણપુર , ધારેવાડા

૨.૮ હીટવેવ :

એપ્રીલ – મે માસ દરમ્યાન જીલ્લાનુ તાપમાન સરેરાશ તાપમાન કરતા ઊંચુ રહે છે. આ દરમ્યાન યોગ્ય કાળજી ન લેવામા આવે તો વ્યક્તિનુ મુત્યુ પણ થઈ શકે છે. ખાસ કરીને હીટવેવ સમયે નગરિકો દ્વારા કાળજી રાખવામા આવે તે જરૂરી છે.આ માટે આરોગ્ય વિભાગ તથા જીલ્લા તંત્ર દ્વારા નિવારણલક્ષી પ્રવૃત્તિઓ હાથ ધરવામા આવે છે. અને આ પરત્વે અલાયદો એક્શન પ્લાન આરોગ્ય વિભાગ દ્વારા તૈયાર કરવામાં આવે છે,

સમય સમય પર હવામાન વિભાગની ચેતવણી વોઈસ મેસેજકે અન્ય માધ્યમો થકી લોકો સુચી પહોચાડી તકેદારીના પગલાં લેવામાં આવે છે.

- તમામ સરકારી હોસ્પિટલોને પત્ર દ્વારા માહિતી આપવી. તબીબી કોલેજ ધારપુર, જનરલ હોસ્પિટલ

પાટણ, એસડીએચ સિધ્ધપુર અને તમામ સીએચસીને આપવામાં આવતી ઝડપી સારવાર માટે અને ગરમીથી સંબંધિત બીમારીઓના કિસ્સાઓની જાણ કરવી.

- સઘન રોગ નિરીક્ષણ, ઉપચાર, આઈઈસી માટે તમામ PHCS ને પત્ર દ્વારા અને ગરમીથી સંબંધિત બીમારીઓના કેસ માટે જાણ કરવી.
- ગરમી સંબંધિત બીમારીઓ માટે રોકથામ અને સારવાર માટે તમામ તાલુકામાં પેમ્ફલેટ વહેંચવામાં આવે છે.
- ગરમી સંબંધિત બીમારીના કિસ્સાઓ માટે જિલ્લા આરોગ્ય વિભાગને જાણ કરવા અને જાણ કરવા માટે પાટણ (ખાનગી ડૉક્ટર્સ ગ્રૂપ) ભારતીય મેડિકલ એસોસિએશનને પત્ર દ્વારા માહિતી આપો.
- ગરમીથી સંબંધિત બીમારીઓના કેસમાં રિપોર્ટ કરવા અને જીલ્લા સ્વાસ્થ્ય સત્તામંડળને જાણ કરવા માટે ઇએમઆરઆઈ 108 ને જણાવવું.
- જન જાગરૂકતા માટે, જિલ્લા આરોગ્ય વિભાગ દ્વારા હીટ સ્ટ્રોકની રોકથામ અને સારવાર માટે પ્રેસ મીડિયામાં બે વખત મસાજ આપવામાં આવે છે.
- હીટસ્ટ્રોકના દૈનિક પાયાના અહેવાલો લેવામાં આવે છે અને રાજ્ય સરકારને જાણ થાય છે.
- ઓઆરએસ પાવડર જિલ્લામાં જાહેર સ્થળોએ ઉપલબ્ધ રાખવામાં આવે છે i.e. બસ સ્ટેન્ડ, રેલવે સ્ટેશન અને શાળા વગેરે

Identification of Color Signals for Heat Alert

Red Alert (Severe Condition)	Extreme Heat Alert for the Day	Normal Maximum Temp increase 6º C to more
Orange Alert (Moderate Condition)	Heat Alert Day	Normal Maximum Temp increase 4º C to 5º C
Yellow Alert (Heat-wave Warning)	Hot Day	Nearby Normal Maximum Temp.
White (Normal)	Normal Day	Below Normal Maximum Temp.

આકાશી વિજળી :

છેલ્લા બે દાયકાથી આકાશી વિજળીથી હજારો લોકોએ જીવ ગુમાવ્યા છે. આ માટે સાવચેતી અને સજાગતા જ બચાકી શકે છે. આ માટે વિવિધ માધ્યમો થકી જાનકારી આપવામાં આવે છે.

હવામાન-સંબંધિત જોખમોથી લાઈટનિંગ ઇજા અને મૃત્યુનું મુખ્ય કારણ છે.

થંડરસ્ટ્રોર્મ અને લાઈટનિંગ: ડુઝ એન્ડ ડોન્ટસ

જો તમે કોઈ સંક્ષિપ્ત ચેતવણી હેઠળ છો, તો સુરક્ષિત સલામત રસ્તો શોધો

જ્યારે વીજળી આવે ત્યારે અંદર જશો!

ચેતવણીઓ પર ધ્યાન આપો.

ઉપકરણો વીજા જોડાણથી અલગ કરો

ફોનનો ઉપયોગ કરશો નહીં.

વાવાઝોડાઓ માટે તમારા ક્ષેત્રના જોખમને જાણો. મોટાભાગના સ્થળોએ, તેઓ વર્ષભરમાં અને કોઈપણ કલાકે થઇ શકે છે.તમારા સમુદાયની ચેતવણી સિસ્ટમ માટે નેશનલ ઓશનિક એન્ડ એટમોસ્ફેરિક એડમિનિસ્ટ્રેશન (એનઓએએ) વેધર રેડિયો પણ કટોકટીની ચેતવણીઓ પૂરી પાડે છે.

તમે જ્યાં રહો છો, કામ કરો છો, અભ્યાસ કરો છો તેના નજીકની નજીકની મજબૂત ઇમારતોને ઓળખો.

તમારા ઘર પર પડતાં જોખમમાં હોઈ શકે તેવા વૃક્ષોને કાપી નાખો અથવા ટ્રીમ કરો.

હવામાન અહેવાલો અને વાવાઝોડાઓની ચેતવણીઓ પર ધ્યાન આપો. જ્યારે તમને વાવાઝોડુંની ચેતવણી મળે અથવા વીજળી સંભળાય ત્યારે તરત જ અંદર જાઓ.

સંભવિત ફ્લેશ પુર અંગેની સૂચનાઓ અને બહાર જવા માટે સલામત છે કે કેમ તે અંગેની માહિતી માટે અધિકારીઓની સુચના અને હવામાન આગાહી સાંભળો.

જો તમે વીજળીનો અવાજ સાંભળો છો, તો તમે વીજળી દ્વારા ત્રાટકવા માટે પુરતી નજીક છો. અપડેટ્સ અને ચેતવણી સૂચનો માટે સ્થાનિક મીડિયાનું નિરીક્ષણ ચાલુ રાખો.

-મકાનમાં રહો અને શક્ય હોય તો મુસાફરી ટાળો.બારીઓ અને દરવાજા બંધ કરો, અને ઘરની બહાર સુરક્ષિત વસ્તુઓ (દા.ત. પેટીઓ ફર્નિચર, ડબા, વગેરે) ઘરમાં મુકો.

- ખાતરી કરો કે બાળકો અને પ્રાણીઓ અંદર છે.બિનજરૂરી ઇલેક્ટ્રિકલ ઉપકરણોને અનપ્લગ (તેમને મુખ્ય પાવર સપ્લાયમાંથી અલગ કરવા માટે વીજળીના તોફાન દરમિયાન પાવર વધારો કરી શકે છે)

તાત્કાલિક સલામત આશ્રય પર જાઓ - ધાતુના માળખા અને મેટલના બાંધકામોનથી દુર રહો.

૨.૯ એક સાથે ઘણા બધા લોકો એકઠાં થાય ત્યારે જોખમ (મેળા અને ધાર્મિક પ્રસંગો વગેરે)

કમ	પ્રસંગ	સ્થળ	અંદાજીત	જોખમ
૧	ભાદરવા વદ ૬	આલુવાસ તા.સાંતલપુર	૧૦૦૦૦	નાસભાગ , આગ, આકસ્માત, વગેરે
૨	શ્રાવણ સુદ પુનમ	ગઢા તા.સાંતલપુર	૧૦૦૦૦	
૩	ફાગણ વદ ૧૩	અઘાર કુવારીકા માતાજી મંદીર તા.પાટણ	૧૦૦૦૦	
૪	કાર્તિક સુદ ૧૫	પદમનાથ તા.પાટણ	૫૦૦૦૦	
૫	શ્રાવણ વદ ૮	હરીહર મહાદેવ તા.પાટણ	૨૦૦૦૦	
૬	કારતક સુદ ૧૫	ખાન સરોવર તા.પાટણ	૧૫૦૦૦	
૭	જન્માષ્ટમી	હિગળાચાચર તા.પાટણ	૧૧૦૦૦	
૮	શ્રાવણ વદ ૭	શીતળામાતા મંદિર તા.પાટણ	૫૦૦૦	
૯	શ્રાવણ વદ ૫	પીપળા શેરી પાટણ	૫૦૦૦	
૧૦	મહાસુદ ૧ થી ૧૫	ખોડીયાર મંદીર વરાણા તા.સમી	૧૦૦૦૦૦	
૧૧	ફાગણ વદ અમાસ	અડીયા દુધેશ્વર મહાદેવ મંદીર તા.હારીજ	૧૬,૦૦૦	
૧૨	કારતક સુદ પુનમ	સરસ્વતી નદી તા.સિધ્ધપુર	૧૦૦૦૦૦	
૧૩	ગુરૂવાર	ગોતરકા મહાવલીશા પીર તા.રાધનપુર	૧૦૦૦૦	
૧૪	ચૈત્રી સુદ સતમ	લીંબચ માતાનો મેળો દેલમાલ તા.ચાનસ્મા	૫૦૦૦૦	

- **છેલ્લા ૧૦ વર્ષની વિવિધ આપત્તિઓ દરમ્યાન થયેલ માનવ મુત્યુની માહીતી**

TYPE OF INCIDENT	2011	2012	2013	2014	2015	2016	2017	2018	2019	2020	TOTAL
LIGHTNING	0	0	0	2	2	2	1	0	3	0	10
DROWNING	0	1	0	6	7	0	5	0	0	0	19
WALL/HOUSE FALL	0	0	0	0	4	0	0	0	1	2	7
ELECTRIC SHOCK	0	0	0	0	0	0	0	0	0	0	0
ELECTRIC POLE FALL	0	0	0	0	0	0	0	0	0	0	0
TREE FALL	0	0	0	0	0	0	0	0	0	0	0
THENDER STROM	0	0	0	0	0	0	0	0	0	0	0
COLD WAVE	0	0	0	0	0	0	0	0	0	0	0
HEAT WAVE	0	0	0	0	0	0	0	0	0	0	0
DEATH DUE TO UNSEASONAL RAINFALL	0	0	0	0	0	0	0	0	0	0	0
TOTAL	0	1	0	8	13	2	6	0	4	2	36

૩ એચ આર.વી.એ માટેની પધ્ધતિ (HRVA)

એચ.આર.વી.એ માટે વિવિધ સંદર્ભનો ઉપયોગ કરવામાં આવ્યો જેમાં વી.ડી.એમ.પી., ટી.ડી.એમ..પી એસ.ડી.આર.એન અને અન્ય વિભાગોના રીસ્પોન્સ પ્લાનનો ઉપયોગ કરવામાં આવ્યા છે. આ ઉપરાંત તાલુકા જીલ્લા સ્તરેની વિવિધ મીટીંગો દરમ્યાન ચર્ચાવિમર્શ ધ્વારા પણ વિશ્રલેષ્ણ માહિતી એકત્રીત કરવામાં આવી છે.

૪ ક્ષમતાઓનું વિશ્રલેષણ ,જોખમ અને સંવેદનશીલતા વર્ગીકરણ

જેમાં આપત્તિ ખતરો તોળાઇ રહેલો હોય એવા અનેક જોખમોનો સામનો પાટણ જીલ્લો કરે છે. જોખમ અને સંભવિત અસર (સંવેદનશીલતા) જ ખરેખર આવા જોખમોમાંથી પેદા થતા હોય છે જે સમગ્ર રાજયને અસર કરતી ઘટનાઓ કરતા પણ એકાદ ગામ માટે થતી નાની ઘટનાની અસરની માત્રા વધારે થાય છે. નીચે દર્શાવેલ કોષ્ટકમાં પાટણ જીલ્લાના જોખમો, અને આપત્તિની અસરના વિશ્રલેષણના પરિણામોનો ટુંક સાર દર્શાવવામા આવ્યો છે. આ વિશ્રલેષણના આંકડા દર્શાવે છે. કે, પાટણ જીલ્લા સ્તરે કરવાના આપત્તિ આયોજનમાં ધરતીકંપ અને પુર માટેના કાર્યલક્ષી પ્રતિભાવ તરફ ધ્યાન પ્રથમ કેન્દ્રીત કરવું જોઇએ આવી ઘટના માટેનો કાર્યલક્ષી પ્રતિભાવ પુર,કરાના તોફાન અને બંધ તૂટવાની ઘટનાના પ્રતિભાવ સાથે સંકળાયેલો છે. દુષ્કાળ, ભૂકંપ તથા પુર જેવી ઘટના માટે ખાસ યોજનાઓ અસ્તિત્વમાં છે. રાસાયણિક અને ઔદ્યોગિક અકસ્માતોની તજવીજ કરવી અને આવા જોખમો નિવારણ માટે અથવા તેને લગતી જરૂરી ટેકનિકલ કાર્યવાહી પર ધ્યાન કેન્દ્રીત કરવાની આવશ્કતા રહી છે.

કોષ્ટક -૧ જોખમ અને સંવેદનશીલતા વર્ગીકરણ

ક્ર	જોખમ	સંભાવના દર	અસર નો દર	સંવેદનશીલતા ની કક્ષા	સંવેદનશીલતા વિસ્તારો તાલુકા
૧	પવન ફુંકાવો	૪	૨	૮ (મધ્યમ)	સમસ્ત જિલ્લો સરહદી તાલુકા સાંતલપુર, રાધનપુર,
૨	દુષ્કાળ	૩	૩	૯ (મધ્યમ)	સરહદી તાલુકા સાંતલપુર, રાધનપુર
૩	આગ	૫	૪	૨૦ (વધુ)	હારીજ તાલુકામાં જિનિંગ વિસ્તારો .
૪	ઔદ્યોગિક અકસ્માતો	૨	૩	૬ (નિમ્ન)	સિધ્ધપુર પાટણ,રાધનપુર અને ચાણસ્મા
૫	ગરમી	૫	૪	૨૦ (વધુ)	સમસ્ત જિલ્લો
૬	રેલ્વે,માર્ગ,અકસ્માત	૨	૨	૪ (નિમ્ન)	સિધ્ધપુર પાટણ, રાધનપુર અને ચાણસ્મા
૭	પુર	૫	૪	૨૦ (વધુ)	આંકડાકીય માહીતી જોતા છેલ્લા પાંચ વર્ષથી વધતો વરસાદ
૮	ભુકંપ	૧	૪	૨૦	ઝોન-૪-૩
૮	ત્રાસવાદ	૧	૩	૩ (નિમ્ન)	સાંતલપુર, રાધનપુર
૯	મહત્વનુ આંતર	૧	૩	૩ (નિમ્ન)	સમસ્ત જિલ્લો (ભૂકંપના કારણે)
૧૦	ઇમારતતૂટી પડવી	૧	૨	૨ (નિમ્ન)	જિલ્લોમાં નો શહેરી વિસ્તાર
૧૧	કરાનું તોફાન	૧	૨	૨ (નિમ્ન)	-
૧૨	જમીન સરકવી	૧	૧	૧ (નિમ્ન)	-
૧૩	ચેપી રોગચાળો	૪	૪	૧૬ (વધુ)	સાંતલપુર, રાધનપુર, સમી, તાલુકામાં વધુ જોખમ
૧૪	પશુરોગ	૧	૨	૨ (નિમ્ન)	-
૧૫	ખોરાકી ઝેર	૪	૧	૧ (નિમ્ન)	-

નોંધ :-ઉપરોકત કોષ્ટક ૧ જોખમ અને સંવેદશનીલતા વર્ગીકરણ સમજવા માટે જરૂરી કોષ્ટક ૧.૧,૧.૨, અને ૧.૩ નો અભ્યાસ કરવો.

કોષ્ટક –૧.૧ સંભવિતતા દર નકકી કરવો :

જોખમોની શકયતા અને આફતના ઇતિહાસને ધ્યાનમાં રાખીને પાટણ જિલ્લામાં આફતોની સંભવિતતાને નીચેના કોલમ અનુસાર પ્રાતાંક મુકેલ છે.

ક્ર	સંભાવના	સંભાવના દર (અંક)	વિગત
૧	કાયમી સંભાવના	૫	અંદાજે વર્ષમાં એકવાર અચૂક ઘટતી ઘટના
૨	સંભવિત	૪	અંદાજે ૨ વર્ષમાં એકવાર અચૂક ઘટતી ઘટના
૩	હળવી સંભાવના	૩	અંદાજે પાંચ વર્ષમાં એકવાર અચૂક ઘટતી ઘટના
૪	કયારેક	૨	અંદાજે ૨૦ વર્ષમાં એકવાર અચૂક ઘટતી ઘટના
૫	ભાગ્યેજ	૧	અંદાજે ૨૦ થી ૫૦ વર્ષમાં એકવાર અચૂક ઘટતી ઘટના

કોષ્ટક –૧.૨ અસર નો દર નકકી કરવો :-

દરેક જોખમની સંભવિત માત્રા અથવા અસરનું મૂલ્યાંકન કરી ભૂતકાળમાં ઘટેલ ઘટનાઓને નજર સમક્ષ રાખી નીચેના કોષ્ટક પ્રમાણે અસરના દરને દર્શાવેલ છે.

ક્રમ	અસર	અસરનો દર	વિગત
૧	વિનાશક	૫	સામૂહિક અસલામતી, ભારે જાનહાનીની સંભાવના, વસતિના મોટા હિસ્સા માટે વિશાળ પ્રમાણમાં સહાયની જરૂરીયાત ટેકનીકલ તજજ્ઞોની તાત્કાલીક જરૂરીયાત વિશાળ પ્રમાણમાં સાધન સહાયની જરૂરીયાત
૨	માઠી	૪	સમસ્ત લોકોમાં અસલામતીનો ભય, સંવેદનશીલ સમૂહો તથા નબળા લોકોને વિષેશ અસર, આકસ્મિક સમયે લોકોના જીવ બચાવવાની જરૂરીયાત ઉભી થાય વધારાના વહીવટી આયોજન તથા ટેકનીકલ તજજ્ઞની તાતી જરૂરીયાત વર્તાય
૩	હળવું	૩	ચોકકસ જૂથોને સલામતીનો ભય, ચોકકસ પ્રકારની દરમિગાનગીરીની જરૂરીયતા, પોતાનો બચાવ ન કરી શકે તેવા જૂથોને જોખમ.
૪	સામાન્ય	૨	સ્થાનીક લોકો તથા લોકલ ગૃપ રીપોન્સ કરી શકે, ક્ષણિક અસલામતી, સ્થાનિક સંસ્થાઓ સ્થાનિક સમુદાયને ટેકનીકલ સહાય થી પ્રતિભાવ કરાવી શકે.
	નગણ્ય	૧	સામાન્ય પરિસ્થિતિમાં સામાન્ય બદલાવ જાનમાલ નું નુકશાન નહીવત, સામાન્ય ઇજા તથા મિલ્કતને નુકશાન

કોષ્ટક – ૧.૩ સંવેદનશીલતાની કક્ષા નકકી કરવી.

ઉપરોકત કોષ્ટકોમાં સંભવિતતા અને અસરના પ્રાપ્તાંકના ગુણાકાર કરી મળેલ અંક પ્રાથમિક સંવેદન શિલતા દર્શાવે છે. જેમાં ૭ થી નીચેના પ્રાપ્તાંક મળેતો ઓછી સંવેદનશીલતા, ૭ થી ૧૫ પ્રાપ્તાંક મળેતો મધ્યમ સંવેદન શીલતા તથા ૧૫ થી ઉપર નો પ્રાપ્તાંક મળેતો અંત્યંત જોખમી સંવેદનશીલતા સુચવે છે.

ક્રમ	સંભાવના અને પ્રાપ્તાંક	અસરનો દર અને પ્રાપ્તાંક				
		નગણ્ય	સામાન્ય	હળવો	માઠી	વિનાશક
૧	કાયમી	નીચો	મધ્યમ	મધ્ય	ઉંચો	ઉંચો
૨	સભવિત	નીચો	મધ્યમ	મધ્ય	ઉચો	ઉંચો
૩	હળવી	નીચો	નીચો	મધ્ય	મધ્ય	મધ્યમ
૪	કયારેક (૨)	નીચો	નીચો	નીચો	મધ્ય	મધ્યમ
૫	ભાગ્યેજ	નીચો	નીચો	નીચો	નીચો	નીચો

આ ત્રણ વર્ગ આપત્તિની સંવેદનશીલતાને લગતા છે. અને આપત્તિ સમયે પ્રતિભાવ તથા આયોજન માટે માર્ગદર્શન પુરૂ પાડે છે. ઉપરોકત કોષ્ટકો જોતા સમજી શકાય કે સંભાવના અને અસર જેટલી વધુ તેટલી

સંવેદનશીલતા વધુ અને સંભાવના અને અસર જેટલી ઓછી એટલી સંવેદનશીલતા ઓછી

૫.સંવેદનશીલ તાલુકા તથા ગામોની વિગત :

પાટણ જીલ્લામાં ભૂકંપ, પુર, આગ,ઔદ્યોગિક અકસ્માત વગેરે જેવા જોખમો માટે સંવેદનશીલ રહેલ છે. જીલ્લામાં આવેલ તાલુકા અને ગામો ના જોખમો અંગેની વિગતો પરિશિષ્ટ-૨ થી સમાવિષ્ટ છે.

૬.સંસાધનોનું વિશ્લેષણ :

જીલ્લામાં વિવિધ આફતો દરમ્યાન પ્રતિસાદ આપવા માટે વિવિધ પ્રકારના બચાવ સાધનોની જરૂરીયાત પડતી હોય છે. જે ભૂકંપ આગ, પુર, આકસ્માત, વગેરે જેની આફતો દરમ્યાન અદ્યતન અને સક્ષમ સાધનોની ઉપલબ્ધી ની વિગતો પરિશિષ્ટ-૬ થી સામેલ કરેલ છે.

૭. ક્ષમતા વિશ્લેષણ

પુર, વાવાઝોડા ભૂકંપ ભૂકંપ સામેની ક્ષમતાઓની સૂચિ

ક્રમ	વિગતો	સંખ્યા
૧	અન્ન સપ્લાયર સસ્તા અનાજની દુકાન	૫૦૩
૨	આરોગ્ય સબ સેન્ટર	૩૨૬
૩	પ્રાથમિક આરોગ્ય કન્દ્ર	૫૬
૪	સામુહીક આરોગ્ય કેન્દ્ર	૧૫
૫	સબ ડિસ્ટ્રિક હોસ્પિટલ	૦૧
૬	જીલ્લા સિવીલ હોસ્પિટલ	૦૧
૭	મેડીકલ કોલેજ	૦૧
૮	પોસ્ટમોર્ટમ યુનિટ	૦૩

ઉપરના આકલનમાં એ જોવા મળે છે કે, પરંપરાગત રીતે સંભવિત સંકટો જેવા કે, પુર, વાવાઝોડુ અને ભૂકંપ માટે તાલુકા સ્થળે કુશળ માનવ સંપદા, યંત્રો અને સંસાધનો દ્વારા ક્ષમતા વિકાસના પ્રયાસો પ્રગતિમાં છે.

<u>લોકોની પરંપરાગત રીતે આપત્તિનો સામનો કરવાની ક્ષમતા</u>

ક્રમ	આપત્તિ	પૂર્વ ચેતવણી	પૂર્વ તૈયારી	શરૂઆતનો રીસપોન્સ
૧	પુર	સમુદાય દ્વારા પાણીના સ્તર પર નજર રાખવી	નક્કિ કરેલા ઉંચા સ્થળે સ્થળાંતર અને બચાવ ટુકડીઓની તૈયારી	શોધ અને બચાવ, પ્રાથમિક સારવાર
૨	વાવાઝોડુ	અગરીયાનોને રણમાં ન જવાં જાણ કરવી.	સલામત સ્થળની ઓળખ, સ્થળાંતર	શોધ અને બચાવ, પ્રાથમિક સારવાર
૩	ભૂકંપ	ના	સલામત સ્થળની ઓળખ	શોધ અને બચાવ, પ્રાથમિક સારવાર
૪	દુષ્કાળ	પંચાગના આધારે વરસાદનું આંકલન, જેઠ મહિનામાં પવન અને વાદળની દિશા અને ગતિના આધારે આંકલન	ઘાસચારા અને અનાજ સંગ્રહ, કુવા અને તળાવ પાણીના વપરાશના નિયમ ઘડવા,	પાંજરાપોળ, પરબ અને ઘાસચારા ડેપો શરૂ કરવા
૫	ઓદ્યોગિક / કેમિકલ	આકસ્મિક હોય છે.	લોકોને સલામત સ્થળે ખસી જવા તાકીદ કરવી.	એન.ટી.ડોટસ/પ્રાથમિક સારવાર

૮. HRVA વિશ્લેષણ અંગેની ભલામણો

પાટણ જીલ્લામાં જોવા મળતાં જોખમો સામે પૂર્વ તૈયારી અને જોખમો સામે પ્રતિસાદ આપવા માટેની ક્ષમતા પર વિશેષ ધ્યાન આપવાની જરૂરીયાત છે. પાટણ જીલ્લો જયારે ભૂકંપ ઝોન-૩ અને ૪ માં સમાવિષ્ટ છે. ત્યારે તેના મકાનો અને અન્ય બાંધકામ ભૂકંપ પ્રતિરોધક બને તે જરૂરી છે. જીલ્લામાં પુર સામે પ્રતિસાદ આપવા માટેના સાધનો તથા માનવ સંસાધનોની ઉણપ વર્તાય છે. જેની પુર્તતા તરફ કામ થાય તે જરૂરી છે. આ ઉપરાંત જન સમુદાયમાં પૂર્વ તૈયારી અંગે વિવિધ માધ્યમો થકી સમજ વિકસે તે પ્રકારેના પ્રયાસો આવકાર્ય છે. જીલ્લા વહીવટી તંત્ર દ્વારા યોજના તૈયાર કરવા લક્ષી, ક્ષમતાવર્ધનલક્ષી તથા જનજાગૃતિલક્ષી કામગીરી અમલમાં છે.

જીએસડીએમએ દ્વારા ગુજરાત શાળા સલામતી કાર્યક્રમ દ્વારા શિક્ષણ મારફત્ત બાળકોમાં વિવિધ આપત્તિઓ સામે સ્વ બચાવ અને રક્ષણ માટેની જાણકારી અને સજ્જતાના પ્રયાસો અમલી છે.

3. આપત્તિ વ્યવસ્થાનું માળખું રાજય અને જીલ્લા કક્ષાએ

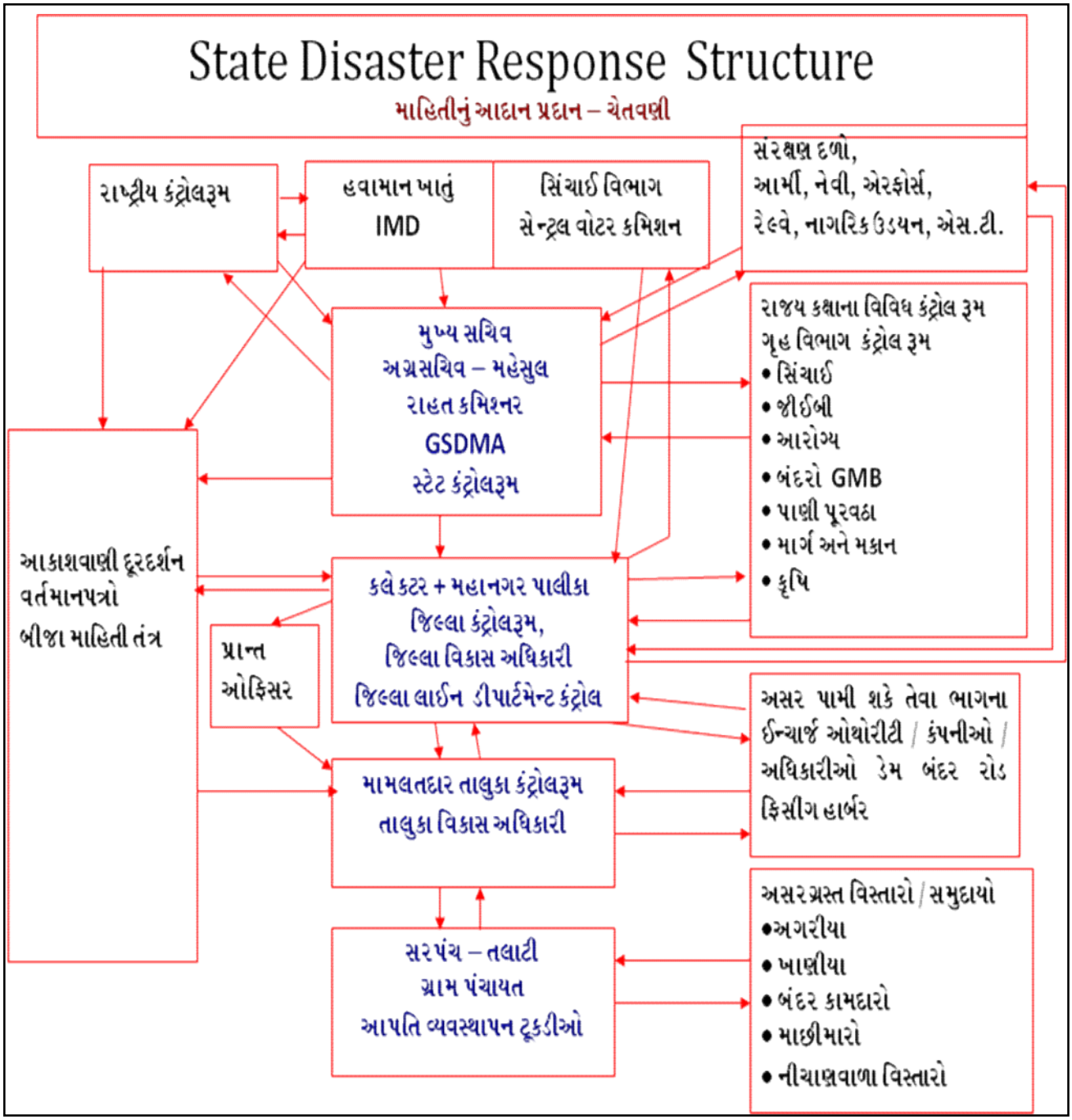

ડીસ્ટ્રીક કાયસીસ મેનેજમેન્ટ ગ્રૂપ પાટણ :

અ.નં	નામ	હોદ્દો	ડીસીજી હોદ્દો	ઓફિસ	મોબાઇલ
૧.	શ્રી સુપ્રીત સિંઘ ગુલાટી	જિલ્લા કલેકટર	ચેરમેન	૨૩૩૩૦૩ ૨૩૩૩૦૧	૯૯૭૮૪૦૬૨૧૮
૨.	શ્રી ડી એમ સોલંકી	ડી.ડી.ઓ.	વાઇસ ચેરમેન	૨૨૩૪૪૦ ૨૩૨૯૩૬	૯૯૭૮૪૦૬૨૪૩
૩.	શ્રી વિજયકુમાર પટેલ	ડી.એસ.પી.	સભ્ય	૨૨૩૫૫૫ ૨૩૦૧૦૪	૯૯૭૮૪૦૫૦૭૮
૪.	શ્રી પ્રદીપસિંહ રાઠોડ	નિવાસી અધિક કલેકટર	કન્વિનીયર	૨૩૩૪૦૦	૯૯૭૮૪૦૫૧૯૦
૫..	શ્રી આર ડી પટેલ	આસી.ડાયરેકટર ઔદ્યોગિક સલામતિ અને સ્વાસ્થ	મેમ્બર સેક્રેટરી	૨૩૧૫૦૧	૯૮૭૯૧૫૨૮૨૧
૬.	શ્રી ચાર્મીબેન પટેલ	મામલતદાર પાટણ	સભ્ય	૨૩૦૭૦૦	૯૦૯૯૬૬૪૨૨૮
૭.	શ્રી અમીતભાઈ ગઢવી	જિલ્લા માહિતી અધિકારી	સભ્ય	૨૯૭૦૩૫,૨૨૩૭૧૨	૯૯૨૪૩૯૧૬૧૬
૮.	ડો.શ્યામ આર્ય	જિલ્લા આરોગ્ય અધિકારી	સભ્ય	૨૨૧૫૫૪ ૨૩૪૨૯૫	૯૯૦૯૯૮૧૮૯૫
૯	શ્રી પંકજ બારોટ	ચીફ ઓફિસર નગરપાલિકા	સભ્ય	૨૩૦૩૩૩	૯૪૨૮૮૨૭૮૭૯
૧૦	શ્રી.જી.એચ.પટેલ	જી.પી.સી.બી.	સભ્ય	૦૨૭૬૩ ૨૫૮૨૯૪	૯૮૨૪૦૬૩૬૪૬
૧૨.	હિતેશ રાવલ	મામલતદાર આ.વ્ય.	સભ્ય	૦૨૭૬૩ ૨૨૪૮૩૦	૯૮૨૫૨૨૦૦૨૫
૧૪.	શ્રી શૈશવ ગામીત	એ.આર.ટી.ઓ	સભ્ય	૨૨૩૧૦૦	૯૮૨૪૩૬૮૬૧૨

જીલ્લામાં ઉપલબ્ધ ફાયર ઇમરજન્સી સેલ ની વિગતો

અ.નં.	નામ	હોદ્દો	ઓફિસ	મોબાઇલ નં.
૧	શ્રી પંકજ બારોટ	મુખ્ય અધિકારી નગરપાલિકા, પાટણ	૦૨૭૬૬ ૨૩૦૩૩૩	૯૪૨૮૮૨૭૮૭૯
૨	શ્રી જીગ્નેશ બારોટ	મુખ્ય અધિકારી નગરપાલિકા, ચાણસ્મા	૦૨૭૩૪ ૨૨૨૦૧૮	૯૪૨૮૮૪૮૬૮૯
૩	શ્રીમતી ભારતીબેન	મુખ્ય અધિકારી નગરપાલિકા, હારીજ	૦૨૭૩૩ ૨૨૨૦૦૯	૭૦૪૩૩૮૯૬૦૭
૪	શ્રી સંજ્ય પટેલ	મુખ્ય અધિકારી નગરપાલિકા, સિધ્ધપુર	૦૨૭૬૭ ૨૨૨૦૦૪	૭૦૪૩૪૭૪૭૨૮
૫	શ્રી જીગ્નેશ બારોટ ઈચ.	મુખ્ય અધિકારી નગરપાલિકા, રાધનપુર	૦૨૭૪૬ ૨૭૭૧૪૮	૯૪૨૮૮૪૮૬૮૯
૬	શ્રી સ્નેહલ મોદી	જીલ્લા ફાયર સ્ટેશન ઓફીસર	૦૨૭૬૬ ૨૩૦૩૩૩	૯૮૭૯૩૧૬૪૧૪

જીલ્લામાં ઉપલબ્ધ 108 આકસ્મીક સેવાઓની વિગતો

S. NO.	CUG NUMBER	TALUKA	LOCATION	AMBY NO.	TYPE	TERRAIN	EME NAME	MOBILE NUMBER
1	6359980636	PATAN	BACKUP AMBULANCE	GJ18GA0305	BLS	RURAL	MILAN JOSHI	9537005304
2	7567831602	PATAN	CIVIL HOSPITAL,PATAN	GJ18G9337	ALS	URBAN	MILAN JOSHI	9537005304
3	6357376156	PATAN	DHARPUR	GJ18GB4522	BLS	RURAL	MILAN JOSHI	9537005304
4	9537120346	PATAN	SHANDER	GJ18G9349	BLS	RURAL	MILAN JOSHI	9537005304
5	7574831760	SARASWATI	JANGRAL	GJ18GB1699	BLS	RURAL	MILAN JOSHI	9537005304
6	7874268135	SARASWATI	KANSHA	GJ18GB2833	BLS	RURAL	MILAN JOSHI	9537005304
7	9586927450	SHIDDHPUR	SHIDDHPUR	GJ18GA0297	BLS	URBAN	MILAN JOSHI	9537005304
8	7434853176	CHANSMA	CHANSMA	GJ18GB1596	BLS	URBAN	MILAN JOSHI	9537005304
9	7574801365	HARIJ	HARIJ	GJ18GB1798	ALS	URBAN	MILAN JOSHI	9537005304
10	9512451076	SAMI	SAMI	GJ18GB1587	BLS	RURAL	MILAN JOSHI	9537005304
11	7069082467	SAMI	BASPA	GJ18GA3245	BLS	RURAL	DIVYRAJ BIHOLA	9909837108
12	9586498103	SHANKHESHWAR	SHANKHESHWAR	GJ18GB1545	BLS	RURAL	MILAN JOSHI	9537005304
13	9512039467	RADHANPUR	RADHANPUR	GJ18GB2036	BLS	RURAL	DIVYRAJ BIHOLA	9909837108
14	9712867140	SHANTALPUR	VARAHI	GJ18GB1863	BLS	RURAL	DIVYRAJ BIHOLA	9909837108
15	9537235081	SHANTALPUR	SHANTALPUR	GJ18GB1842	BLS	RURAL	DIVYRAJ BIHOLA	9909837108

Infrastructure Information of PHCs & SCs.

Sr. No.	Name Taluka	No.of SDH/DH/ MCH	No. of CHCs	No. of PHCs/ UHCs	No. of MHUs/MMU	No. of SCs
1	Patan	2	1	9	0	44
2	Sarasvati	0	3	8	0	54
3	Siddhpur	1	3	7	0	43
4	Chanasma	0	2	6	0	27
5	Harij	0	1	4	0	26
6	Sami	0	1	5	1	33
7	Shankheswar	0	1	5	1	22
8	Radhanpur	0	1	6	0	34
9	Santalpur	0	2	6	1	43
TOTAL		3	15	56	3	326

District Rapid Response Team Information –

No	RRT Name	Designation	Address	Office No	Mobile No	Email -id
1	Dr. Shyam kumar Arya	CDHO	District Panchayat, Patan	02766-221554	9909989240	cdho.health.patan@gmail.com
2		District Surveillance Officer (EMO)	District Panchayat, Patan	02766-234295	9909981888	dso.health.patan@gmail.com
3	Dr. R.C. Thakkar	Clinician (Pediatrics)	General Hospital Patan	02766-233311	9727778757	cs-pat@gujarat.gov.in
4	Dr.Vipul Khakhar	Microbiologist	Medical college Dharpur	02766-233311	7567889866	microgmerspatan@gmail.com
5		I/c. DMO	District Panchayat, Patan	02766-233287	9909981888	dmo.health.patan@gmail.com

Taluka Health Officer's Contact Details

No	THO Name	Taluka	Mobile No	Email -id
1	Dr. Gaurang R. Paramar	Patan	9265417687	thopatan.health.patan@gmail.com
2	Dr. Hardik Pate(I/c)l	Saraswati	9909981880	thosarasvati.health.patan@gmail.com
3	Dr. R D Nayak	Siddhpur	9909981894	thosiddhpur.health.patan@gmail.com
4	Dr. P K Kadiya(I/C)	Chanasma	9909981923	thochanasma.health.patan@gmail.com
5	Dr. M I Makwana(I/C)	Harij	9909981916	thoharij.health.patan@gmail.com
6	Dr. N P Patel	Sami	7567889853	thosami.health.patan@gmail.com
7	Dr.Pradhyumansih Zala(I/c)	Shankheshwar	9909981930	thoshankheshwar.health.patan@gmail.com
8	Dr. K H Thakkar(I/C)	Radhanpur	9909981926	thoradhanpur.health.patan@gmail.com
9	Dr. K K Panchal	Santalpur	9909981898	thosantalpur.health.patan@gmail.com

Taluka Emergency Medical Team, District Patan 2022

Sr. No.	Taluka	Name of Medical Officer With Contact No.	Name of Male Supervisor With Contact No.	Name of Field Worker With Contact No.	Name of Pharmacist With Contact No.
1	Chanasma	Dr.Kirtnbhai Mo.9909981915 PHC Vadavali	Mr. Jayesh Makwana Mo. 9974532183 PHC Ganget	Ronakbhai R. Patel Mo.7069011366 PHC Kamboi	Mr. Ashwin Patel Mo. 9427703492 PHC Pimpal
2	Harij	Dr. Kinjalben Parikh Mo Phc Adiya, MO- 6357100313	Mr. Rasikji Thakor Mphs Phc Nana, MO- 9016087882	Mr. L.B. Prajapati Mphw SC Ravindra, MO- 9925754826	Mrs. Ashaben Patel , MO- 9512920535
3	Patan	Dr. Alkesh M. Sohal - 9033106583	Ajay K. Amin- 7069010878	Harshad R. Parmar- 9904387165	Bharatbhai J. Patel- 9537465065
4	Radhanpur	Dr. R.B.Singh, MO Nanapura 9909981928	J.G.Prajapati 9723123187	Shri Vishnu S. Shrimali, MPHW Pedaspura 9925262373	R.M.Ayar, PHC Santhali 9909234807
5	Sami	Dr. Ashish B. Darji, MO- 8238069356	Rakesh M. Patel, MO- 8153906464	Praful B. Dodiya, MO- 9106783720	Jigar P. Raval, MO- 7600257858
6	Santalpur	Dr.K.D.Mehta 9909981897 MO Dhokavada	I.N.Ghanchi MPHS Abiyana 7567892907 Phc Abiyana	Ghanchi Tanvir R 9974114730 Phc Koliwada	Ahir Rajeshbhai 8128471200 Phc Koliwada
7	Sarasvati	Dr.Mitesh M prajapati, MO- 9909981906	Shri B.G.Prajapati, MO- 9428756107	Shri V.I Shrimali MO- 9662337266	Shri Vipulbhai Prajapati, MO- 9662035011
8	Shankheshvar	Dr. Hardik R. Patel MO Lolada - 9909981922	B.C. Gohil MPHS Panchasar - 8469375791	Maheshbhai R. Jadav - Shankheshvar 7490912600 / Mahesh N. Vather 7984449430	Jagdishbahi Makvana Panchasar- 8866141162
9	Siddhpur	Dr.Gaurav S. Medavada M.O.Meloj 8980362174	Shri B.N.Patel M.P.H.S, Chandravati 9825898488	Shree Jignesh Parmar M.P. H.W Rasulpur 7016290979 Shree Latesh Shreemali M.P. H.W Lalpur 9712693993	Shri Dhiren Patel 9429060935

HEALTH FACILITY			
NO.	BLOCK	DH/SDH/CHC	**PHC**
1	Chanasma	CHC Lanva CHC Chanasma	Brahamanwada
			Dhinoj
			Palasar
			Pimpal
			Kamboi
			Vadavali
2	Patan	DH Patan, CHC Sander	Der
			Manud
			Ranuj
			Borsan
			Balisana
			Kungher
			Dharnoj
3	Saraswati	CHC Jangaral CHC Vagdod CHC Sariyad	Kansa
			Aghar
			Amarpura
			Sampra
			Vamiya
			Aedla
			Bhatasan
			Khodana
4	Radhanpur	CHC Radhanpur	Bandhavad
			Gotarka
			Nanapura
			Vadnagar
			Santhali
5	Sami	CHC Sami	Baspa
			Rafu
			Motajoravarpura
			Ved
			Dudakha
6	Shankheswar	CHC Shankheswar	Mujpur
			Lolada
			Tuvad
			Panchasar
7	Santalpur	CHC Santalpur CHC Varahi	Abiyana
			Madhutra
			Zazam
			Dhokavada
			Kolivada
			Boruda
8	Siddhpur	SDH Siddhpur CHC Kakoshi CHC Kuwara CHC Biliya	Chandrawati
			Samoda
			Meloj
			Vaghrol
			Pachakwada
			Sahesa
9	Harij	CHC Harij	Dunawada
			Jasvantpura
			Nana
			Adiya

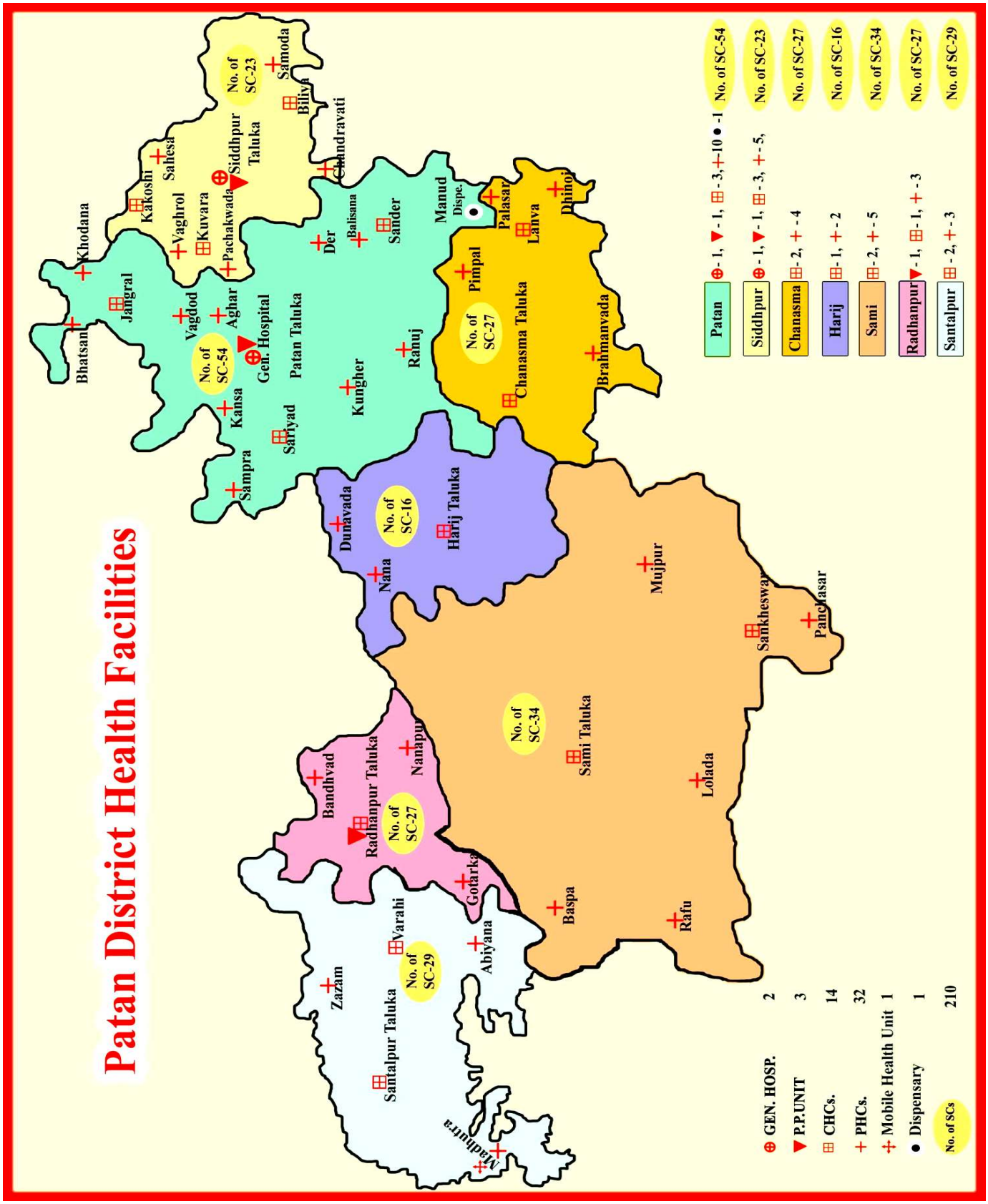
Patan District Health Facilities
Patan ⊕ - 1, ▼ - 1, ⊞ - 3, + - 10 ● - 1 No. of SC-54
Siddhpur ⊕ - 1, ▼ - 1, ⊞ - 3, + - 5, No. of SC-23
Chanasma ⊞ - 2, + - 4 No. of SC-27
Harij ⊞ - 1, + - 2 No. of SC-16
Sami ⊞ - 2, + - 5 No. of SC-34
Radhanpur ▼ - 1, ⊞ - 1, + - 3 No. of SC-27
Santalpur ⊞ - 2, + - 3 No. of SC-29
⊕ GEN. HOSP. 2
▼ P.P.UNIT 3
⊞ CHCs. 14
+ PHCs. 32
+ Mobile Health Unit 1
● Dispensary 1
No. of SCs 210
Khodana
Bhatsan
Jangral
Kakoshi
Sahesa
Vaghrol
Kuvara
Vagdod
Aghar
Pachakwada
Siddhpur Taluka
No. of SC-23
Samoda
Biliya
Chandravati
No. of SC-54
Gen. Hospital
Patan Taluka
Kansa
Sampra
Sariyad
Der
Balisana
Sander
Kungher
Ranuj
Manud Dispe.
Palasar
Lanva
Phinoi
Pimpal
No. of SC-27
Chanasma Taluka
Brahmanvada
Dunavada
No. of SC-16
Harij Taluka
Nana
Mujpur
Sankheswar
Panchasar
Bandhvad
Radhanpur Taluka
No. of SC-27
Nanapur
No. of SC-34
Sami Taluka
Lolada
Gotarka
Baspa
Rafu
Varahi
No. of SC-29
Abiyana
Zazam
Santalpur Taluka
Nadabutra

- **આગાહી અને પૂર્વ ચેતવણીની સંચાર વ્યવસ્થા**

Information Flow (Warning Stage)

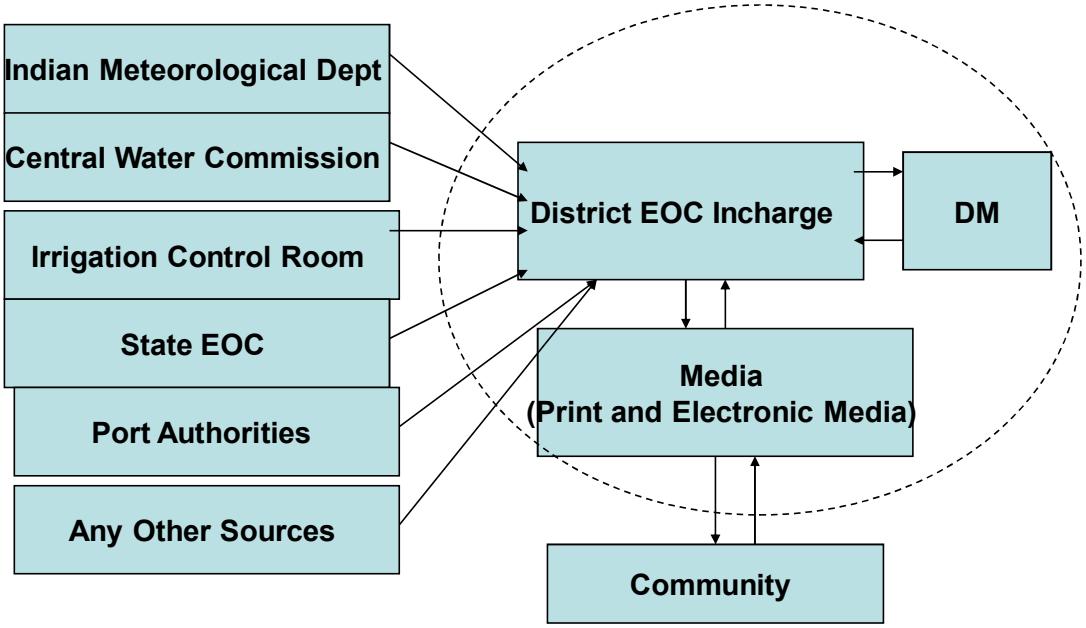

ઘટના નિયંત્રણ સંચાર તંત્ર:

કોઇપણ આપતિના અસરકારક નિયંત્રણ માટે સંચાર વ્યવસ્થા અત્યંત મહત્વની બાબત બની જાય છે. આપતિ દરમ્યાન આપતિ વ્યવસ્થાપન ટીમ ધ્વારા અપનાવવામાં આવતી સંચાર વ્યસ્થા પ્રણાલી નીચે આપેલી છે. આપત્તિના પરિણામે કે તેની અસરને લીધે કોઇ સંચાર વ્યવસ્થા આંતરમાળખું ખોરવાઇ જાય/તુટી પડે તેવા સંજોગોમાં, દૂર સંચાર કાર્યવિશેષદળનું નેતૃત્વ લેતી વ્યકિત, આપત્તિ વ્યવસ્થાપનની અસરકારક કામગીરી માટે ખલેલ કે અવરોધ વગરની સંચાર વ્યવસ્થા સુનિશ્ચત કરવા માટે આવી સવલત કે આંતરમાળખાતું તાત્કાલિક પુન:સ્થાપન સુનિશ્ચિત કરશે:

એકીકૃત રેડિયો સંચાર વ્યવસ્થા (સિન્થેસાઇઝડ રેડિયો કોમ્યુનિકેશન)

- ટેલીફોન - તમામ નિયંત્રણ કક્ષ ખાતે ટેલીફોન પૂરા પાડવામાં આવેલ છે.
- વૈકલ્પિક સંચાર વ્યવસ્થા

  સંચાર વ્યવસ્થા સવલત/સંચાર વ્યવસ્થા આંતરમાળખું તૂટી પડવાને લીધે તમામ વ્યવસ્થા સવલત અને સંચાર તંત્ર ઠપ્પ થઇ જાય એવી પણ પરિસ્થિતિ ઉભી થવાની સંભાવના હોય છે. સંચાર વ્યવસ્થા ખોરવાઇ જાય તેવા પ્રસંગે આવી સંચાર સવલત/આંતરમાળખું કાર્યરત બને તે રીતે પુન:સ્થાપિત થઇ જાય ત્યાં સુધી પરિસ્થિતિની ગંભીરતાને લક્ષમાં લઇને નીચેની વૈકલ્પિક વ્યવસ્થાનો ઉપયોગ કરવામાં આવશે :
- **સેટેલાઇટ** સંચાર વ્યવસ્થા :

- એક વખત તમામ સંચાર વ્યવસ્થા ખોરવાઇ જાય કે તરત જ સેટેલાઇટ સંચાર વ્યવસ્થા ચાલુ કરી દેવામાં આવશે. આવી સવલત તમામ પ્રસંગે ચાલુ રહે.

સેટેલાઇટ નં. – ૮૯૯૧૧૧૫૦૫૧

Deploy set of patan police district static station

Sr.NO.	POLICE STATION NAME	deploy. W/Set
1.	Police Control Room Patan/State Control	3+2
2.	Patan City 'A' Division	2
3.	Patan City 'B' Division	2
4.	Taluka Police Station	2
5.	Sarswati P'stn	2
6.	Vagadod P'stn	2
7.	Kakoshi P'stn	2
8.	Sidhpur P'stn	2
9.	Balisana P'stn	2
10.	Chanasma P'stn	2
11.	Harij P'stn	2
12.	Sami P'stn	3
13.	Sankheswar P'stn	2
14.	Radhanpur P'stn	2
15.	Varahi P'stn	2
16.	Santalpur P'stn	2
17.	Dharpur Civil	1
18.	Mujpur Op	1
19.	District Court	1
20.	Disaster Control	1
		Total w/set=40

ભારે વરસાદ વાવાઝોડુ,પુર,દરમ્યાન તાત્કાલીક બહોળા જના સમુદાય સુધી ચેતવણી સંદેશ પહોચાડ્વા માટે બલ્ક મેસેજની વ્યવસ્થા કરેલ છે. આ માટે રિલાયંસ ફાઉંડેશન રાધનપુર તથા જીલ્લા ખેતીવાડી વિભાગ દ્વારા ચાલતા આત્મા પ્રોજેક્ટ પાટણનો સહયોગ લેવામાં આવશે.

ચેતવણી, રાહત અને પુન:સ્થાપન

ચેતવણી એ આપત્તિ પહેલાંની પૂર્વતૈયારી સાથે સંબંધિત છે. આવનારી આફત પહેલા તેની સંભાવનાઓ વિષે જાણકારી મળે તો આકસ્મિક આફતમાંથી બચી શકાય અને જાનમાલનું નુકશાન ઓછું થાય છે. ડિસ્ટ્રીકટ ઓપરેશન સેન્ટર કલેકટર કચેરી, પાટણ ખાતે સતત ૨૪ કલાક કંટ્રોલ રૂમ ચલાવવા પાછળનો એક આશય આ પ્રકારની આફતો પહેલાં સમયસર ચેતવણી દ્વારા નુકશાનની શકયતામાં ઘટાડો

કરવાનો છે. જીલ્લામાં કોઇપણ સ્થળે અને સમયે ઘટતી કોઇપણ પ્રકારની ઘટના-દુર્ઘટના સામે પ્રતિસાદ પ્રક્રિયાને વેગ મળે રાહત બચાવ કામગીરી વિના વિલંબે આરંભી શકાય તેમજ જીલ્લા તાલુકા સ્તરેના સંબંધિત તમામ અધિકારીશ્રીઓ સાથે જરૂરી સંકલન રાખી શકાય અને ત્વરીત અમલવારી હેતુ જરૂરી સંકલન માટેની આ વ્યવસ્થા છે.

વર્ષાઋતુ દરમિયાન પુર કે અતિભારે વરસાદની પરિસ્થિતિમાં પહોંચી વળવા હેતુ તાલુકા સ્તરે આગોતરા આયોજન અને પૂર્વતૈયારીના ભાગરૂપ તાલુકાસ્તરે કંટ્રોલ રૂમ પહેલી જુનથી શરૂ કરવામાં આવે છે. જયાંથી ગ્રામ સ્તરે ચેતવણી અને સંદેશાવ્યવહારની કામગીરી હાથ ધરવામાં આવે છે. આ દરમિયાન તાલુકાસ્તરે સ્થાનિક કક્ષાએ તાલુકા આપત્તિ વ્યવસ્થાપન યોજના તૈયાર કરવામાં આવે છે જેમાં સ્થાનિક સંસાધનોની ઉપલબ્ધી શોધ બચાવ અને રાહત કામગીરીની વ્યૂહરચના, મહત્વના નંબરોની સૂચીનો સમાવેશ કરવામાં આવે છે. વધુમાં આ સમગ્ર યોજનાનું એસ.ડી.આર.એન પર પણ અપડેશન આ ગાળામાં પુર્ણ કરી લેવામાં આવે છે .

આફત આવવાનો કોઇ નિશ્ચિત સમય હોતો નથી ત્યારે સ્થાનિક વહિવટી તંત્રની આંતરિક સંકલનની ચકાસણી હેતુ મોકડ્રીલનું આયોજન સમયાંતરે કરવામાં આવે છે અને તે દરમિયાન જણાતી ખામીઓ ક્ષતિઓની સમિક્ષા કરી ભવિષ્યમાં તે પૂનરાવર્તિત ન થાય તે માટેની કાળજી રાખવામાં આવે છે.

કોઇ પણ આપત્તિ રોકી શકાતી નથી પરંતુ તેની સામેની પૂર્વતૈયારી અને સજ્જતાથી તેની ભયાનક અસરો અને તિવ્રતામાં ઘટાડો જરૂર કરી શકાય છે. વળી આફત સામે પૂર્વ તૈયારી એ જ એકમાત્ર વિકલ્પ હોવાથી સ્થાનિક સમુદાયમાં ક્ષમતા વર્ધન થાય તે જરૂરી છે. આ ઉપરાંત સમયાંતરે આફત સામે પ્રર્વતૈયારીના વિચારને વિવિધ માધ્યમો થકી જનજાગૃતિ લક્ષી વિવિધ કાર્યક્રમો દ્વારા લોકો વચ્ચે પહોંચાડવામાં આવે છે.

આ ઉપરાંત સંબંધિત વિભાગો જેવા કે, પોલીસ, પંચાયત, માર્ગ મકાન, વન વિભાગ, શિક્ષણ, આરોગ્ય વગેરેને જરૂરી સંકલનમાં રહી કામગીરી કરવા માટે સૂચિત કરવામાં આવે છે. તાલુકા સ્તરે તાત્કાલિક પ્રતિસાદ માટે લાયઝન અધિકારીશ્રીઓની નિમણૂંક કરેલ છે. તમામ લાયઝન અધિકારીશ્રિઓને આપત્તિના સમયે સજાગ અને સતર્ક રહેવા તેમજ તાલુકા સ્તરે સંકલનમાં રહેવા જણાવવામાં આવે છે.

તાલુકા સ્તરે ઉપલબ્ધ કરાવવામાં આવેલ શોધ બચાવના સાધનો લાઇફ જેકેટ, લાઇફ રીંગ, રોપ, જનરેટર તેમજ વરસાદ માપક યંત્રને કાર્યાન્વિત સ્થિતિમાં હોય તે માટે તેની મામલતદારશ્રીઓ દ્વારા ભૌતિક ચકાસણી કરી લેવામાં આવેલ છે.

રાહત એ આફત દરમ્યાન તથા આફત ત્રાટકયા બાદનો તબકકો છે. આફતથી થયેલ નુકશાનના કારણે વ્યકિત માનસીક, શારીરિક તથા આર્થિક રીતે ભાંગી પડયો હોય છે. જે વ્યકિત અથવા સમુદાયને સમાજમાં ફરીથી તે પગભર થઇ શકે તે માટે સરકારશ્રીની ધ્વારા પ્રજાહિત્માં લેવામાં આવતા નિર્ણય સર્વોપરી છે.

પુન:સ્થાપન આ એક એવી પ્રવૃત્તિ છે કે જેમાં જન સમુદાયને આપત્તિ પછી આપત્તિ પહેલાની પૂર્વવત પરિસ્થિતીમાં લાવવા માટે કરવામાં આવતી તમામ પ્રકારની સહાયનો સમાવેશ થાય છે. આ પ્રક્રિયા ઘણા લાંબાગાળાની પ્રવૃતિ છે. અને તે કયારેક પાંચ, દશ વર્ષ અથવા તેથી વધુ પણ સમય વ્યતિત થઇ શકે છે.

૪ . રોકથામ અને ઉપશમન કાર્યયોજના .

આપત્તિની અસરો ઘટાડવા માટે રોકથામ અને ઉપશમન ની કામગીરી અને બિન માળખાગત કાર્યો કરવા. માળખાગત કામમાં બાંધકામ અને આનુસંગિક કામગીરી જે જોખમ હળવુ કરવામાં મદદ કરે છે. બિન માળખાગત કાર્યોમાં જનજાગૃતિ, ક્ષમતાવર્ધન, વ્યવહારમાં બદલાવ, સલામતીના નિયમો ઘડવા અને લાગુ કરવા જેવા કાર્યો કરવા.માં આવે છે.

ઉપશમન(મીટીગેશન)ના કાર્યો નીચે મુજબ છે, જે બે પ્રકારના છે;

- માળખાગત કાર્યો : સ્થળ પર બાંધકામ અને એન્જીનીયરીંગ, ભૌતિક કામ.
- બિન માળખાગત કાર્યો : અભ્યાસ, સંશોધન, નિયમો, નીતિઓ, ક્ષમતાવર્ધન, જનજાગૃતિલક્ષી કામગીરી. દરેક વિભાગ પોતાની કાર્ય યોજનામાં આવા કાર્યો સમાવિષ્ટ કરે તેનું સંકલન અમલ કરનાર કરી શકે. આવા કામોની વાર્ષિક સમીક્ષા કરી તેમાં જરૂરી સુધારા વધારા કરવામાં આવશે.

આગોતરા પગલાંઓ :

ચોમાસાના પ્રારંભ પૂર્વે જિલ્લાઓને ચોમાસાની અસર તથા સંભવિત પૂરની પરિસ્થિતિને ધ્યાનમાં લઈ ચોમાસાની પૂર્વતૈયારી માટે યોગ્ય આયોજનમાં માર્ગદર્શક સૂચનાઓ આપવા તથા જિલ્લા કક્ષાએ થયેલ તૈયારીની સમીક્ષા કરવા સ્ટેટ ઈમરજન્સી ઑપરેશન સેન્ટર ગાંધીનગરથી વિડીયો કોન્ફરન્સ મારફતે અગ્રસચિવશ્રી(મહેસુલ) તથા રાહત કમિશનરશ્રીના અધ્યક્ષસ્થાને સંબંધિત જિલ્લા કલેકટરશ્રી તથા જિલ્લા વિકાસ અધિકારીશ્રી તથા જિલ્લાના મહત્વના સંબંધિત વિભાગો જેવા કે વન વિભાગ, માર્ગ અને મકાન વિભાગ, સિંચાઈ વિભાગ, કૃષિ વિભાગ વિગેરે સાથે બેઠકો રાખી સમીક્ષા કરવામાં આવે છે. માન.મુખ્યસચિવશ્રી દ્વારા તમામ વહીવટી વિભાગના સચિવશ્રીઓ સાથે એપ્રિલ અથવા મે માસમાં બેઠક યોજવામાં આવે છે. આ બેઠકમાં તમામ વિભાગોના ડિઝાસ્ટર મૅનેજમૅન્ટ પ્લાન તથા વર્ષાઋતુ અંગેની કામગીરીની સમીક્ષા કરવામાં આવે છે. આ બેઠકમાં NDRF, Indian Army, Indian Airforce, Indian Coast Guard, SRPF જેવી કેન્દ્ર સરકારની બચાવ એજન્સીઓના અધિકારીઓ સાથે પણ સંકલન કરી સમીક્ષા કરવામાં આવે છે. આ જ રીતે જિલ્લા કક્ષાએ જિલ્લા કલેકટરશ્રીના અધ્યક્ષસ્થાને તમામ ખાતાઓના અધિકારીઓ સાથે એક સમીક્ષા બેઠકનું આયોજન થાય છે. આમ ચોમાસાની શરૂઆતમાં આ પ્રકારની બેઠક દ્વારા જિલ્લા તંત્ર તથા રાજ્યનું તંત્ર અનેક રીતે આપત્તિના પ્રતિકાર માટે સજાગ રહે છે. અને જિલ્લા કક્ષાના તમામ કંટ્રોલ રૂમ પણ કાર્યરત કરવામાં આવે છે.

સરકારશ્રીના મહેસુલ વિભાગના ઠરાવથી વર્ષાઋતુ દરમિયાન જિલ્લા/તાલુકા તથા ગ્રામ્ય કક્ષાએ પૂર, વાવાઝોડાથી ઉપસ્થિત થતી પરિસ્થિતિ તથા બચાવ-રાહત માટે તકેદારીના પગલાં માટે રાજ્ય કક્ષાએ સ્ટેટ ઈમરજન્સી ઑપરેશન સેન્ટર તથા જિલ્લા/તાલુકા કક્ષાએ ઈમરજન્સી ઑપરેશન સેન્ટર માટે ખાસ વધારાનું મહેકમ મંજૂર કરવામાં આવે છે.

.

- **વર્ષાઋતુ દરમિયાન હવામાન અંગેની સૂચનાઓની આપલે**



સમગ્ર વર્ષાઋતુ દરમિયાન ભારતીય હવામાન ખાતા દ્વારા દિવસ દરમ્યાન બે વાર હવામાન અંગેની સૂચનાઓ મળે છે. ઈમરજન્સી ઑપરેશન સેન્ટર દ્વારા હવામાન અંગેની આ સૂચનાઓ તમામ જિલ્લાઓને ઈ-મેઈલ અને હૉટલાઇન દ્વારા પહોંચાડવામાં આવે છે. જ્યાંથી તાલુકા , ગામ તથા સવેદંશીલ વિસ્તારના લોકો સુધી પ્રસારીત કરવામાં આવે છે.

તેમ છતાં સમગ્ર ચોમાસા દરમિયાન હવામાનમાં થતા અકલ્પનીય ફેરફારોના સંજોગોમાં હવામાનની પરિસ્થિતિ, તાપમાન, સમુદ્રની સ્થિતિ, સંભવિત વાવાઝોડાની આગાહીની માહિતી મેળવી સંભવિત ઊભી થનાર પરિસ્થિતિને પહોંચી વળવા સમયસર આયોજન થઈ શકે તે માટે મહેસુલ વિભાગ દ્વારા વેધરવૉચ ગ્રૂપની રચના કરવામાં આવેલ છે. જેની બેઠક અઠવાડિક ધોરણે નિયમિત રીતે મળે છે. જેમાં હવામાનની પરિસ્થિતિ, વાવાઝોડું, પૂર, પાક પરિસ્થિતિ તથા સમુદ્રમાં થતા ફેરફારોથી સંભવિત અસરોની સમીક્ષા કરવામાં આવે છે. આ ગ્રૂપમાં મહત્વના વિભાગો ઉપરાંત અન્ય તાંત્રિક વિભાગો જેવા કે IMD, ISRO, BISAG ના સભ્યોનો પણ સમાવેશ કરવામાં આવેલ છે.

https://mausam.imd.gov.in/ahmedabad/

૫ . પૂર્વતૈયારી કાર્ય યોજના

૧. ક્ષમતાવર્ધન પ્લાન

આપત્તિ વ્યવસ્થાપનમાં ક્ષમતાવર્ધન માટે નીચે મુજબની તાલીમોનું આયોજન કરવું

- શોધ અને બચાવ
- પૂર્વ ચેતવણી
- સ્થળાતંર
- નુકશાન અને આકારણી

૨. તાલીમ જરૂરીયાત વિશ્લેષણ

તાલીમથી વ્યક્તિ અને સમૂહનાં જ્ઞાન, આવડત અને વ્યવહારમાં બદલાવ આવે છે. ભાવાત્મક અને જ્ઞાનાત્મક પાસાઓમાં અસર થાય છે. જેથી વ્યક્તિ અને સમૂહની કામગીરી વધુ સારી બને છે. આ માટે અગાઉથી તાલીમની જરૂરીયાતો ઓળખવી અને તેના આધારે તાલીમ અને ક્ષમતાવર્ધનનું આયોજન કરવુ.

- વર્તમાન તાલીમની સમીક્ષા કરવી
- કાર્ય વિશ્લેષણ (નવા અથવા વ્યવસ્થામાં કરેલ સુધારાવધારા)
- તાલીમની જરૂરીયાતની ઓળખ કરવી
- તાલીમની જરૂરીયાતનું સરવૈયુ
- તાલીમની વૈકલ્પિક વ્યવસ્થા નક્કી કરવી
- તાલીમના ખર્ચ-લાભ નુ વિશ્લેષણ કરવું

  વિવિધ વિભાગો માટે કરવાની તાલીમો

વિવિધ વિભાગોના અધિકારીઓ અને કર્મચારીઓની તાલીમની જરૂરીયાતો ઓળખીને તેના આધારે તેમના માટે તાલીમ કાર્યક્રમો ગોઠવવામાં આવે છે. દરેક વિભાગે પોતાના સ્તરે આપત્તિ વ્યવસ્થાને મજબૂત કરવા માટે તાલીમ કાર્યક્રમોની સૂચિ અને સમયસારણી બનાવવા સક્રિય છે. સામાન્ય રીતે આ પ્રક્રિયા જિલ્લા કે રાજ્ય સ્તરેથી થાય છે. તાલુકા સ્તરે તાલીમની જરૂરીયાત ઓળખી તે મુજબની તાલીમ આયોજન કરી વધુ સારી ગુણવત્તાલક્ષી તાલમીનું આયોજન થાય છે. .

અત્યાર સુધીના અનુભવોમાંથી દરેક વિભાગો માટે નીચે મુજબના તાલીમ કાર્યક્રમો હાથ ધરવામાં આવે છે.

I. વિવિધ સ્તરે આપત્તિ વ્યવસ્થાપન ઓરીયન્ટેશન
II. પોલીસ, સ્વાસ્થ્ય, મહેસૂલ, પંચાયત ગ્રામ વિકાસ, વન વિભાગ વગેરે માટે , આગ સલામતી અંગેની કૌશલ્ય વૃધ્ધિ તાલીમ કાર્યક્રમ.
III. ઇમરજન્સી રીસપોન્સ સાથે સંકળાયેલ વિવિધ યુનિટ જેવાં કે, પોલીસ, નગરપલિકા ફાયર બ્રિગેડ હોમગાર્ડ, જી.આર.ડી, એનસ.એસ.એસ. વગેરે માટે શોધ અને બચાવ તાલિમ
IV. સાધનો અને યંત્રોની જાળવણી અને ઉપયોગ.
V. વિવિધ સમુહો જેવાં કે શિક્ષક, આંગણવાડી કાર્યકર, મ.ભો.યો સંચાલક, વ્યાજબી ભાવના દુકાનદાર વગેરે માટે પ્રાથમિક સારવાર અને આરોગ્ય તાલીમ

ખાસ તાલીમ : વિભાગીય તાલીમો અન્ય હિતધારકો માટે પ્રાસ્તાવિક, પૂર્વ તૈયારી, પ્રતિભાવ, ઉપશમન(મીટીગેશન), રોકથામ વગેરે અંગે તાલીમો જી.આઇ.ડી.એમ ખાતે થાય છે.

- પંચાયતો, સમુદાય માટે, CBDP રાહત, નુકસાન આંકારણી અને વળતરના નિયમો અંગે તાલીમ.
- NGOs, અને CBOs / SHGs, CBDP, નિઃસહાયતા અને જોખમ આંકલન
- સમુદાયનાં કાર્યદળો માટે શોધ બચાવ, પ્રાથમિક સારવાર, સલામત સ્થળે ખસેડવાની પધ્ધતિઓ, પૂર્વ ચેતવણી વગેરે અંગે.

૩. તાલીમ આયોજન વ્યવસ્થા

કાર્ય	પ્રવૃત્તિ	જવાબદાર વિભાગ
તાલીમ જરરીયાતનું વિશ્લેષણ	આપત્તિ વ્યવસ્થાપનમાં વિભાગોની ભૂમિકા અને જવાબદારીઓની ઓળખ કરવી.	• મહેસૂલ અને ડેપ્યુટી કલેકટર • સામાન્ય વહીવટ વિભાગ • મહેસૂલ વિભાગ • જી.એસ.ડી.એમ.એ./જી.આઇ.ડી.એમ. • તમામ કાર્યપ્રણાલી મુજબના વિભાગો • જાહેર ક્ષેત્ર • ખાનગી ક્ષેત્ર • એન.જી.ઓ. અને અન્ય સંગઠનો
	વિભાગોની ભૂમિકા અને જવાબદારીઓને આગળ લઇ જવા માટે વિવિધ હિતધારકોની ઓળખ કરવી.	
	તાલીમ જરૂરીયાત વિશ્લેષણ સતત ચાલુ રાખવુ	
	તાલીમની જરૂરીયાત મુજબ તાલીમની ડિઝાઇન તૈયાર કરવી.	
	સંસાધનોની વ્યવસ્થા કરવી	
	તાલીમ કરવી	

૪. એજન્સીની મદદ દરમ્યાન પ્રોટોકોલ વ્યવસ્થા

જીલ્લાની ક્ષમતા બહાર આપત્તિનો સામનો કરવાનો આવે ત્યારે રાજય તથા કેન્દ્ર સરકારની ઉપલબ્ધ અન્ય એજન્સી જેવી કે NDRF / BSF / ARMY / NAVY / AIRFORCE ની જરૂરી પ્રોટોકલ સાથે રાજય સ્થળે SEOC ના સંપર્ણ સંકલનમાં રહી મદદ લેવામા આવશે.

૫. બચાવ સાધનોની ઓળખ અને જથ્થાની ચકાસણી

આપત્તિ પ્રતિસાદ માટે રાજય સરકારશ્રી દ્વારા વખતો વખત આપવામાં આવેલ બચાવ સાધનો જેવા કે ફાયર બ્રાઉજર, ફાયર ટેન્ડર, ઇમરજન્સી પોર્ટેબલ લાઇટ, લાઇફ જેકેટ, જેસીબી વગેરે જેવા સંસાધનોની યાદી તૈયાર કરી તેમની ઉપલબ્ધીની ભોતિક અને કાર્યરત સ્થિતિમાં રાખવામાં આવે છે. જેની ચકાસણી કરવામાં આવે છે.

૬. ચેતવણી તંત્રની ચકાસણી કરવી

જીલ્લા કક્ષાના કંટ્રોલ રૂમને મળતા પૂર્વચેતવણી અંગેના સંદેશાઓ સુચારું રૂપથી તાલુકા અને ગામ સ્તરે સુધી પહોંચે તે માટેની

૧. રાજય કંટ્રોલ રૂમ (**S**tate **E**mergency **O**paration **C**entre)

૨. જીલ્લા કંટ્રોલ રૂમ (**D**istrict **E**mergency **O**paration **C**entre)

૩. તાલુકા કંટ્રોલ રૂમ (Taluka Emergency Oparation Centre) માટે તમામ કંટ્રોલ રૂમ વચ્ચે

આતરીક સંકલનની ચકાસણી કરવામાં આવે છે.

૭. ત્વરીત પ્રતિસાદ ટીમો વચ્ચેનું સંકલન

જીલ્લામાં કોઇપણ સમયે ઘટતી ઘટના દરમ્યાન આપવાના થતાં પ્રતિસાદ માટે નીચે મુજબના વિભાગો પાસે ઇમરજન્સી ટીમોનું આતરિક સંકલન ચકાસણી

૧. આરોગ્ય વિભાગ

૨. પોલીસ વિભાગ,

૩ નગરપાલિકા – ફાયર ઇમરજન્સી વિભાગ

પાટણ જિલ્લામાં આવેલ સરકારી હેલીપેડની વિગત					
અ.નં.	તાલુકા	સ્થળ	અક્ષાંશ	રેખાંશ	સરકારી / ખાનગી
			LATITUDE	LONGITUDE	
1	પાટણ	યુની. ગ્રાઉન્ડ પાટણ	23° 52'04''	72°08'30''	સરકારી
2	પાટણ	યુની. ગ્રાઉન્ડ પાટણ	23°52'3.3''	72°08'32.76''	સરકારી
3	પાટણ	યુની. ગ્રાઉન્ડ પાટણ	23°52'5.64''	72°08'32.1''	સરકારી
4	પાટણ	મેડીકલ કોલેજ ધારપુર તા. પાટણ	23°50'43.7''	72°11'38.9''	સરકારી
5	પાટણ	ગામ : સરવા તા. પાટણ	23°48'46.44''	72°12'10.44''	સરકારી
6	સિધ્ધપુર	દેથલી તા. સિધ્ધપુર	23°54'38.7''	72°19'45.9''	સરકારી
7	સમી	સમી	23°41'45.1''	71°46'23.5''	સરકારી
8	રાધનપુર	રાધનપુર (કંડલા નેશનલ હાઈવે)	23°49'10.5''	71°35'25.5''	સરકારી

૮. સ્વૈચ્છિક સંસ્થાઓ અને અન્ય હિત ધારકો સાથે સંકલન :

જીલ્લામાં કોઇપણ આપત્તિ દરમ્યાન પ્રતિસાદ રાહત બચાવ પુનર્વસન પ્રાથમિક સારવાર વગેરે જેવી કામગીરી દરમ્યાન સ્વૈચ્છિક સંસ્થાઓ તથા અન્ય હિતધારકોનુ મહત્વનું યોગદાન રહેતું હોય છે. જીલ્લામાં આવેલા સ્વૈચ્છિક સંસ્થાઓ હિત ધારકોની યાદી પરિશિષ્ટમાં સામેલ છે.જેમની સાથે સંબધીત તાલુકા સ્તરે સંકલન કરવામા આવે છે. રીલાયન્સ ફાઉંડેશનના શ્રીમુકેશભાઈ દેસાઇ મો.-૮૫૧૧૧૯૩૪૮૨ આ અંગેની કામગીરી માટે કાર્યરત છે.

૯. પુર અને વાવાઝોડા સાથે ઋતુગત પૂર્વ તૈયારી :

પુર અને વાવાઝોડા સામે પૂર્વ તૈયારીના ભાગ રૂપે અસરગ્રસ્ત બનતા ગામોમાં સ્થાળતર કરવાની જરૂરીયાત જણાય તેવા સજોગોમાં ગામ સ્થળે સ્થાનિક સ્થળે ઉપલબ્ધ વૈકલ્પિક સ્થાનોની પૂર્વ ચકાસણી કરી લેવામાં આવે અને કટોકટીના સમયે પુરતા રાશન-પુરવઠાની આગોતરી વ્યવસ્થા માટે તમામ પગલા ભરવામાં આવે છે. તેમજ જીલ્લા તાલુકા અને ગામ સ્થળેના આપત્તિ વ્યવસ્થાપન કામગીરી સાથે જોડાયેલ તમામ સ્થળેના લોકો વચ્ચે આંતરિક સંકલન વધુ મજબુત રીતે જોડવામાં આવે છે.

- **પ્રતિભાવ માટેની પૂર્વતૈયારી**

ઇમરજન્સીમાં પૂર્વ અને બાદમાં પ્રતિભાવ કરવો જરૂરી છે. પ્રતિભાવ કરવાના આયોજન માટે ઠોસ ICS

તૈયાર કરવું. વિવિધ સંસ્થા, વિભાગો સાથે સંકલન, માળખાગત અને બિન માળખાગત કાર્યો વગેરે નક્કી કરવામાં પૂર્વતૈયારી ઉપયોગી રહે છે.

ICS બનવાથી C (કમાન્ડ, કંટ્રોલ અને કોમ્યુનિકેશન) યોગ્ય રીતે થાય છે. અને સમયસર અને અસરકારક પ્રતિભાવ મળે છે.

ICS માં પૂર્વચેતવણી, શોધ અને બચાવ, માનવીય મદદ, પ્રાથમિક સારવાર, રાહત, હંગામી આવાસ, પાણી અને સ્વચ્છતા, કાયદો અને વ્યવસ્થા, પશુ સંભાળ, ફરિયાદ નિવારણ, પુનઃસ્થાપન અને પુનઃનિર્માણ અગત્યની બાબતો છે.

૧૦. પૂર્વચેતવણી વ્યવસ્થા (EWS) અને આપત્તિ બાદની સૂચનાઓ

ઘણીવાર એવુ બને કે આપત્તિ અંગેનો સંદેશો અને ચેતવણી અંતરિયાળ જગ્યાએ રહેલા લોકો સુધી સમયસર પહોંચાડી શકાતો નથી. અમુકવાર આપત્તિ પહેલા અને દરમિયાન અફવાઓના કારણે પહોંચતી માહિતી લોકોમાં ગભરાટ અને ગેર સમજ ફેલાવે છે. તેથી યોગ્ય સમયે, સ્પષ્ટ, યોગ્ય સમૂહને ચેતવણી સંદેશ પહોંચાડવાથી આપત્તિની અસરો ઓછી કરી શકાય છે. વિશ્વાસપાત્ર માહિતી સમયસર પહોંચાડવા માટે ICS મહત્વની છે.

- **<u>પૂર્વ ચેતવણી કાર્ય યોજના</u>**

કાર્યના પ્રકાર	પુર	વાવાઝોડુ	કેમિકલ અને ઔદ્યોગિક
હાલની પૂર્વ ચેતવણી વ્યવસ્થા	સિંચાઇ વિભાગ / ડેમ ઓથોરીટી/ હવામાન ખાતુ ↓ કલેકટરશ્રી ↓ મામલતદાર/ ટી.ડી.ઓ ↓ ગામો	હવામાન ખાતુ ↓ કલેકટરશ્રી ↓ મામલતદાર/ ટી.ડી.ઓ. ↓ ગામો	ઇન્ડસ્ટ્રીઝ એસોસિએશન ↓ DCG ↓ LCG ↓ મામલતદાર
જવાબદાર વિભાગ	DEOC મામલતદાર/ તા.વિ.અ.	DEOC મામલતદાર/ તા.વિ.અ.	DEOC મામલતદાર/ તા.વિ.અ.

- **આપત્તિ બાદની સૂચનાઓ**

સંકટના પ્રકાર	પુર	વાવાઝોડુ	ભૂકંપ	દુષ્કાળ	કેમિકલ અને ઔદ્યોગિક દુર્ઘટનાઓ
જવાબદાર વિભાગ	DEOC, મામલતદાર કચેરી અને તા.વિ.અ.				
આવરી લીધેલ ગામો	જે-તે સંકટના જોખમ સંભવિત ગામો				
ચેતવણી અને સંદેશા ન પહોંચતા હોય અથવા પહોંચાડવા મુશ્કેલ હોય તેવા ગામો/વસાહત.	જે સમુદાય ગામોમાં દૂર રહે છે દા.ત. માછીમાર, મીઠાના અગરમાં કામ કરતા મજુરો, કારીગરો, માલધારી વગેરે				
સમયમર્યાદામાં ચેતવણીના સંદેશા પહોંચવા માટેના જરૂરી પગલાઓ.	કાર્યદળોમાં ગામોમાં દૂર વસવાટ કરતા પરિવારોનો સમાવેશ કરવો અને સંદેશા વ્યવહારની વ્યવસ્થા ગોઠવવી.				

૧૧. આગોતરી વ્યવસ્થા::

જ્યારે આપત્તિ આવે ત્યારે પુરતી સાધન સામગ્રી, યંત્રો, સાધનો ન હોય તો લોકોની જરૂરીયાતને પહોંચી વળવામાં અંતરાય આવે છે. આગોતરી વ્યવસ્થા કરવાથી મુશ્કેલીને મહદઅંશે નિવારી શકાય છે. યોગ્ય રીતે "સ્ટોક પાઇલ" કરવાથી ત્વરીત મદદ કરવામાં સરળતા રહે છે.

આગોતરી વ્યવસ્થા માટે મહત્વનાં ચાર પગલાં છે;

- વિસ્તાર અને સંકટ અનુસાર જરૂરી સામગ્રીની સૂચિ તૈયાર કરવી. આ માટે વિસ્તારના લોકોની નિઃસહાયતા, વપરાશ અને સંસ્કૃતિને ધ્યાને લેવા.
- જે સાધન સામગ્રી એકઠી કરવાની છે તેની ગુણવત્તા અને માનાંક ધ્યાને લેવા જોઇએ જેથી ગુણવત્તાવાળી સામગ્રી એકત્રીત થાય.
- આવી સાધન-સામગ્રી પહોંચાડી શકે તેવા વિક્રેતા અને શ્રોત નક્કી કરવા.
- આગોતરી વ્યવસ્થાની સાધન સામગ્રીનાં ગોડાઉન, સપ્લાયર્સનું નેટવર્ક તૈયાર રાખવું જેથી સત્વરે સેવા પહોંચાડાય.
- તાલુકામાં તાલુકા મથકે અને જુદા-જુદા ક્લસ્ટર સ્તરે આવી વ્યવસ્થા કરી શકાય. પંચાયત સ્તરે પણ આવી વ્યવસ્થા થાય તે માટે કામગીરી કરવી.

  કેમિકલ અને ઔદ્યોગિક એકમ અને સંગ્રહ માટેના પૂર્વતૈયારીના પગલાંઓ

- સલામતીના નીતિનિયમોને નિયમિત રીતે દાખલ કરવા, સુધારા-વધારા કરવા.
- અગત્યની યંત્રસામગ્રીની નિયમિત જાળવણી કરવી અને ચકાસણી સુનિશ્ચિત કરવી.
- કાયદાને લગતી બાબતોથી અમલીકરણમાં દેખરેખ કરવી અને અહેવાલ કરવો.
- અકસ્માતનું રીપોર્ટીંગ, છણાવટ અને કારણોની તપાસ થાય તે સુનિશ્ચિત કરવુ.
- સલામતીની સમજ વધે તે માટે અગાઉથી અને પ્રતિભાવ સ્વરૂપે પગલાં લેવા.

જીલ્લામાં આવેલ સરસ્વતી બેરેજ ની વિગત અને છોડવામાં આવતા પાણીથી અસર પામનાર ગામોની વિગત

District	Taluka	Village	Dam name	Lat	Long
Patan	Patan	Matarvadi	Saraswati Barrage	23` - 51'	72` - 35'

Dam	Discharge	District	Taluka	Village	Signal
Saraswati Barrage	Above 10,000 Cusec	Patan	Patan	Sherpura	White Signal
				Badipura	
				Anavada	
				Fulesana	
				Ratanpura	
				Hanuman pura	
				Vadli	
				Bhadrada	
				Dhayanoj	
			Saraswati	Nava katara	
				Lodhi	
			Harij	Nava maka	
				Sakara	
				Pipalana	
				Malsud	
				Nana	
				Kathhi	
				Sarel	
				Katara	
				Ambara	
				Bhalana	
Saraswati Barrage	Above 25,000 Cusec	Patan	Sami	Motajoravar pura	White Signal
				Nana joravar pura	
				Bhamathal	
				Varana	
				Vaval	
			Saraswati	Nananayata	Blue Signal
				Navakatara	
				Lodhi	
			Harij	Pipalana	
				Malsud	
				Nana	
				Kathhi	
				Sarel	
				Katara	
				Ambara	
				Bhalana	
			Patan	Sherpura	Red Signal
				Badipura	
				Anavada	

				Fulesana	
				Ratanpura	
				Hanuman pura	
				Vadli	
				Bhadrada	
				Dhayanoj	
Saraswati Barrage	Above 35,000 Cusec	Patan	Shnkhesvar	Samaserpura	White Signal
				Nanichandur	
				Vaghapura	
				Rafu	
				Gujaravada	
			Sami	Motajoravar pura	Blue Signal
				Nana joravar pura	
				Bhamathal	
				Varana	
				Vaval	
			Patan	Sherpura	Red Signal
				Badipura	
				Anavada	
				Fulesana	
				Ratanpura	
				Hanuman pura	
				Vadli	
				Bhadrada	
				Dhayanoj	
			Saraswati	Nananayata	
				Navakatara	
				Lodhi	
			Harij	Pipalana	
				Malsud	
				Nana	
				Kathhi	
				Sarel	
				Katara	
				Ambara	
				Bhalana	
Saraswati Barrage	Above 50,000 Cusec	Patan	Shnkhesvar	Anavarpura	White Signal
				Kodadha	
				Kakeshi	
				Kuvar	
				Bhamathal	
			Shnkhesvar	Samaserpura	Blue Signal
				Nanichandur	
				Vaghapura	
				Rafu	
				Gujaravada	
			Patan	Sherpura	Red Signal
				Badipura	

				Anavada	
				Fulesana	
				Ratanpura	
				Hanuman pura	
				Vadli	
				Bhadrada	
				Dhayanoj	
			Saraswati	Nananayata	
				Navakatara	
				Lodhi	
			Harij	Pipalana	
				Malsud	
				Nana	
				Kathhi	
				Sarel	
				Katara	
				Ambara	
				Bhalana	
			Sami	Motajoravar pura	
				Nana joravar pura	
				Bhamathal	
				Varana	
				Vaval	
Saraswati Barrage	Above 80,000 Cusec	Patan	Patan	matarvadi	Blue Signal
				rooni	
				kamalivada	
				hajipura	
			Saraswati	vamaiya	
			Patan	Sherpura	Red Signal
				Badipura	
				Anavada	
				Fulesana	
				Ratanpura	
				Hanuman pura	
				Vadli	
				Bhadrada	
				Dhayanoj	
			Saraswati	Nananayata	
				Navakatara	
				Lodhi	
			Harij	sankra	
				Pipalana	
				Malsud	
				Nana	
				Kathhi	
				Sarel	
				Katara	
				Bhalana	

			Sami	Motajoravar pura	
				Nana joravar pura	
				Bhamathal	
				Varana	
				Vaval	
			Shnkhesvar	anavarpura	
				vaval	
				varana	
				shamsherpura	
				Nanichandur	
				Vaghapura	
				Rafu	
				Gujaravada	
				Kodadha	
				kakeshi	
				kuvar	
				jalalabad	

૧૨. સમુદાય જાગૃતિ અને શિક્ષણ અને પૂર્વતૈયારી :

કોઇપણ આપત્તિનો સામનો કરવા માટે પ્રાથર્મિક જાણકારી અને આપત્તિ દરમ્યાન શુ કરવુ અને શું ન કરવું તે અંગેની જાણકારી વિવિધ માધ્યમો જેવા કે રેલી, વિડીયો શો, ભીતસુત્રો, શાળા કક્ષા, ચિત્ર, વિવિધ તાલીમ દ્વારા જી.એસ.ડી.એમ.એ. દ્વારા અમલી બનેલ ડી.આર.એમ કાર્યક્રમ દ્વારા કામગીરી અમલમાં છે.આ ઊપરાત સમ્બધીત વિભાગો પોતાના વિભાગ્ને લગત લોકજાગ્રુતિલક્ષી કામગીરી કરે છે.જેમ કે સ્વાઈન ફલુ,હીટ્વેવ વેગેરે માટે આરોગ્ય વિભાગ.

૧૩. પ્રોકયોરમેન્ટ (ટેન્ટ ધાબડા, સાધનો વગેરે) :

પુર જેવી સ્થિતી દરમ્યાન સ્થાળતંર થતાં લોકો માટે ટેન્ટ, ધાબડા તથા અન્ય દૈનિક ઉપયોગી સાંધનો માટે સ્થાનિક સ્થળે ઉપલબ્ધ સ્વૈચ્છિક સંસ્થાઓ તથા સંબંધિત વિભાગોના દ્વારા વ્યવસ્થા કરવામાં આવશે.

૧૪. એસ.ડી.આર.એન અપડેશન :

જીએસડીએમએ દ્વારા બાઈસેગ સાથે સકલન સાધી સ્ટેટ ડિઝાસ્ટર રિસોર્સ નેટ્વર્ક (એસડીઆરએન) તૈયાર કરવામા આવેલ છે. એસડીઆરએન પર વિડીએમપી ટીડીએમપી તથા સીડીએમપીને આપત્તિ વ્યવસ્થાપનલક્ષી તમામ વિગતો મામલતદારશ્રી,તાલુકા વિકાસ અધિકારીશ્રી તથા ચીફ ઓફિસર દ્વારા પૂર્ણ કરવામાં આવે છે.

૧૫. વી.આઇ.પી. માટે ખાસ વ્યવસ્થા અને પ્રોટોકોલ

તાલુકાની આપત્તિઓ અને તેની સંભાવના, ખતરા અંગે VIP અને VVIP ને સત્વરે જાણ કરવી જોઇએ જેથી VIP વ્યક્તિઓ સમુદાયમાં ગભરાટ ઓછો કરવામાં અને તંત્રને સાબદુ કરવામાં મદદરૂપ થાય. આવી માહિતીનાં આધારે VIP અને VVIP પોતાના આ ક્ષેત્રનાં પ્રવાસ અંગેપણ ફેર વિચારણાં કરી શકે.

ઇમરજન્સીનાં સમયે VIP અને VVIP ની સ્થળ મુલાકાતોથી શોધ બચાવ, પ્રાથમિક સારવાર જેવા કાર્યોમાં અવરોધ ન આવે તેનુ ધ્યાન રાખવામાં આવે છે.

૧૬. મીડીયા મેનેજમેન્ટ અને માહિતી પ્રસારણ :

પ્રિન્ટ અને ઇલેકટ્રોનિક મીડિયાની ભૂમિકા આપત્તિની ચેતવણી અને વિગતો પહોંચાડવા માટે મહત્વની બની રહે છે. માધ્યમો આવા સમયે શાલિનતા પૂર્વક વર્તી જન સમુદાયની તકલીફો ઓછી કરવામાં મહત્વની ભૂમિકા ભજવી શકે. આપત્તિ અંગે પૂર્વતૈયારી, પ્રતિભાવની રીતો, બચવાની રીતો વગેરે અંગે ખુબ જ સારી માહિતી લોકો સુધી બહોળા પ્રકારથી પહોંચાડી શકે. સામાન્ય રીતે કોઇપણ સંકટ કે આપત્તિઓમાં સમુદાયને સ્પષ્ટ અને સાચી જાણકારી મળે તે ખુબ જ જરૂરી છે. તેથી માધ્યમોની ભૂમિકા ઘણી મહત્વની છે. રાજ્ય સ્તરની EOC માં મીડિયા સેલ શરૂ કરી માધ્યમો સાથે સંકલનની વ્યવસ્થા રાજ્ય સરકારે કરી છે. જે સતત કાર્યરત છે. આપત્તિનાં સમયે સક્ષમ અધિકારી દ્વારા પ્રિન્ટ અને ઇલેકટ્રોનિક મીડિયાને સમયાંતરે અપડેટ કરવામાં આવે છે. જેથી બિનજરૂરી અફવા અને ગેર જવાબદારીવાળી માહિતીનો પ્રસાર અટકે. આવી વ્યવસ્થા આપત્તિ દરમિયાન DEOC સ્તરે પણ હોય છે,અહી મામલતદાર આપત્તિવ્યવસ્થાપનની મદદ વ માર્ગદર્શન લેવામાં આવે છે. જેની કામગીરી માહીતી વિભાગ દ્વારા કરવામા આવે છે.

૧૭. દસ્તાવેજીકરણ

જીલ્લામાં બનતા કોઇપણ આપત્તિ દરમ્યાન તેની સામે આપવામા આવેલ પ્રતિસાદ પ્રકિયા દરમ્યાન જોવા મેળલ વિવિધ વિભાગોના, અસરગ્રસ્ત, લોકોના અને અન્ય અજન્સીઓના પ્રતિભાવ અંગે દસ્તાવેજી કરણ થાય તે જરૂરી છે. જેથી કરી સમગ્ર પ્રકિયા દરમ્યાન તંત્ર દ્વારા રહી જવા પામેલ ક્ષતીયોને ઓળખી શકાય અને તેને ભવિષ્યમાં પુનરાવર્તન થતી ટાળી શકાય.

૬. - પુનઃ સ્થાપન -

આપત્તિ અસરગ્રસ્ત વિસ્તાર અને લોકોને પુનઃસ્થિતિમાં અથવા વધુ સારી સ્થિતિમાં લાવવાનું કાર્ય આ પ્લાનનું છે. આપત્તિને કારણે જરૂરી સેવાઓ, માળખા, લોકોનું જીવનનિર્વાહ, સ્વાસ્થ્ય અને સમગ્ર જીવનશૈલી અસર પામે છે. તેથી સત્વરે આ બધા પાસાઓ પુનઃસ્થિતિમાં લાવવા. ભૌતિક માળખાઓને અને જીવન જરૂરી સેવાઓ પુનઃસ્થિત કરવા માટે આ મુજબની રણનીતિ ધ્યાને લેવી.

પહેલાં કરતા વધુ સારૂ બાંધવું : નવાં બાંધકામ કાર્યો એવી રીતે કરવા જે પુનઃ આવી આપત્તિઓમાં નુકસાન ન પામે. સહભાગી આયોજન – લોકોની સામાજીક અને સાંસ્કૃતિક શૈલી અને જરૂરીયાતોને ધ્યાનમાં રાખી ફેર બાંધકામ અને કાર્યો કરવા. આ માટે આયોજનમાં હિતધારકોની સહભાગીતા આવશ્યક છે.

સંકલન : પુનઃસ્થિતિમાં લાવવાનું આયોજન વિવિધ વિભાગો સાથે સંકલન રૂપે તૈયાર કરવું. આવા આયોજનો માટે ત્વરીત નુકસાનનું આંકલન અને લોકોની જરૂરીયાતનું આંકલન અગત્યનું પાસુ છે.

નીચે મુજબના વિવિધ ક્ષેત્રોને પુનઃસ્થિત કે કાર્યરત કરવા.

- મહત્વની સેવાઓ – વીજળી, પાણી, સંચાર, વાહનવ્યવહાર, સ્વચ્છતા, સ્વાસ્થ્ય.
- માળખા / બાંધકામ – આવાસ, જાહેર ભવન અને રસ્તા
- જીવનનિર્વાહ – કૃષિ, કુટિર ઉદ્યોગ, દુકાન અને બજાર તથા રોજગાર.

વીજળી, પાણી, સ્વચ્છતા, ગંદાપાણીનો નિકાલ વગેરે સેવાઓ તાત્કાલિક શરૂ કરવી. આવી સેવા શરૂ કરવા માટે વૈકલ્પિક રણનીતિ અને કાર્યો અગાઉથી નક્કી કરવા. જરૂર પડે સ્થાનિક સંસ્થા, વિભાગો, કોર્પોરેટની મદદ લેવી.

રેલ્વે ક્રોસીંગની વિગત				
મા. અને મ. વિભાગ, પાટણ.				
ક્રમ	મુ.જી.મા. / અ.જી.મા. તથા ગ્રા.મા. કક્ષાના રસ્તાઓના કામ	રેલ્વે ક્રોસીંગ નંબર	કઈ રેલ્વે લાઈન પર આવેલ છે તેની વિગત	માણસ ધ્વારા સંચાલિત છે કે ખુલ્લુ છે.
1	2	3	4	5
1	અડીયા – ચંન્દ્રુમાણા – સેવાળા – ચાણસ્મા – મંડલોપ – મણીયારી – મીઠીઘારીયાલ રોડ કિ.મી.૦/૦ થી ૨૭/૧૪૦ (મુ.જી.મા)	–	બેચરાજી – ચાણસ્મા – રણુંજ	માણસ ધ્વારા સંચાલિત છે
2	રાધનપુર મેમદાવાદ રોડ કી.મી.૦/૦૦ થી ૫/૦૦	–	ભૂજ – પાલનપુર	માણસ ધ્વારા સંચાલિત છે
3	રાધનપુર લોદરા મોરવાડા રોડ કી.મી.૦/૦૦ થી ૨૫/૦૦	–	ભુજ પાલનપુર	માણસ ધ્વારા સંચાલિત છે
4	રણુંજ – અંબાપુરા – નોરતા – તલપડ – બોરસણ રોડ કિ.મી. ૦/૦ થી ૧૧/૬૫૦	૩૯ ઈ	પાટણ – મહેસાણા	માણસ ધ્વારા સંચાલિત છે
5	લણવા – મણુંદ – સંડેર – બાલીસણા રોડ કિ.મી. ૦/૦ થી ૧૬/૪૦૦	૧૭ બી	પાટણ – મહેસાણા	માણસ ધ્વારા સંચાલિત છે

6	સંડેર – રણુંજ – સંખારી – પાટણ રોડ કિ.મી. ૫/૧૫૦ થી ૨૨/૯૮૦	૨૭ બી	પાટણ – મહેસાણા	માણસ ધ્વારા સંચાલિત છે
7	મણુંદ – ફીંચાલ રોડ કિ.મી. ૦/૦ થી ૬/૦૦	૨૧ સી	પાટણ – મહેસાણા	માણસ ધ્વારા સંચાલિત છે
8	રણુંજ – ફીંચાલ – વસાઈ – પીંપળ રોડ કિ.મી. ૦/૦ થી ૮/૪૫૦	૨૬ સી	પાટણ – મહેસાણા	માણસ ધ્વારા સંચાલિત છે

મહત્વની સેવાઓ અને માળખાગત બાબતો કાર્યરત કરવી

ક્રમ	મહત્વની સેવાઓ	સામગ્રી/ સેવાઓ	નૂકસાન એકમની સંખ્યા	અસરગ્રસ્ત ગામોની સંખ્યા	અસરગ્રસ્ત વસ્તી	પુનઃસ્થિતિમાં આવવાના પગલાંઓ	અંદાજીત સમયગાળો	બજેટ
૧	વીજળી	ફીડર						
૨		ટ્રાન્સફર્મર						
૩		HT લાઇન						
૪		LT લાઇન						
૫		થાંભલા						
૬		અન્ય						

સ્વાસ્થ્ય

ક્રમ	વિગત	PHC	CHC	સબ સેન્ટર	દવા સંગ્રહ	પુનઃસ્થિતિમાંના પગલાંઓ	અંદાજીત સમયગાળો	બજેટ
૧	નૂકશાન થયેલા ભવનો							
૨	પહોંચી ન શકાય તેવા આરોગ્ય કેન્દ્રો							
૩	દવા સંગ્રહ અને મહત્વના સાધનોને							
૪	નાશ થયેલ દવાઓ							
૫	નૂકસાન થયેલ એમ્બ્યુલન્સની સંખ્યા							

સામાજિક

ક્રમ	વિગત	ગામ	પુરૂષ	સ્ત્રી	બાળકો	કુલ	પુનઃસ્થિતિના પગલા	જવાબદાર વિભાગ	અંદાજીત સમયગાળો	બજેટ

૧	મનોસામાજિક રસંભાળની રૂરતવાળા લોકોની સંખ્યા (આપત્તિને કારણે)							Health		

પાણી પુરવઠો

ક્રમ	નૂકસાન	ગામનુ નામ અને એકમની સંખ્યા	અસરગ્રસ્ત ફળિયા/વસ્તી	પુનઃસ્થિતિમાં આવવાના પગલાંઓ	વિભાગ	અંદાજીત સમયગાળો	બજેટ
૧	ફૂવા						
૨	બોરવેલ						
૩	તળાવ						
૪	પાણી પુરવઠાને						
૫	ESR						
૬	GSR						
૭	સમ્પ						
૮	સ્ટેન્ડપોસ્ટ						
૯	હેન્ડપંપ						
૧૦	પશુહવાડા						

૭. <u>સ્થળાંતર યોજના</u> :

જીલ્લામાં નદી, વોકળા, તથા નિચાણવાળા વિસ્તારોમાં આવેલા છે. જયાં ભારેથી અતીભારે વરસાદ દરમ્યાન અથવા ઉપર વાસમાંથી આવતાં પાણીની વધુ આવકને કારણે સ્થળાંતર કરવાની જરૂરીયાત પડી શકે છે. આ માટે સ્થાનિક તંત્ર પાસે સ્થળાંતર કરવા માટે ટ્રેકટર, ટ્રક,છકડા જેવા વાહનોની વ્યવસ્થા ઉપલબ્ધ કરવા માટે સક્ષમ છે. જે માટે સ્થાનિક નગરપાલિકા,માર્ગ અને મકાન પંચાયત, તથા અન્ય ખાનગી એજન્સીઓની મદદ મળી શકે છે.પરિસ્થિતિ ક્ષમતા બહાર હોય તેવા સમયે હેલીકોપ્ટર/ મેજર સર્ચ ઓપરેશન જેવા સંજોગોમાં સ્ટેટ ઇમરજન્સી ઓપરેશન સેન્ટરના સંકલનમાં રહી સંકલન સ્થળાંતર કરવામાં આવશે.

સ્થળાંતર દરમ્યાન જે તે સ્થાનો પર ઉપલબ્ધ સુરક્ષિત આશ્રય સ્થાનો જેવા કે શાળા કમ્યુનીટી હોલ વાડી, કે અન્ય ધાર્મિક પરિસરનો ઉપયોગ કરવામાં આવશે. જે વિગતો વીડીએમપીમાં સમાવિષ્ટ કરવામાં આવેલ છે. સ્થળાંતરની સ્થિતિ દરમ્યાન અસરગ્રસ્તોને ભોજન/પાણી/મેડીકલ વગેરે જેવી આવશ્યક વ્યવસ્થા માટે સ્વૈચ્છીક સંસ્થાઓ , પોલીસ/જિલ્લા પુરવઠા વિભાગ/જિલ્લા આરોગ્ય વિભાગ દ્વારા તાત્કાલિક ધોરણે જરૂરી સાધનસામગ્રી સ્થળ પર પહોંચાડવા અંગેની કામગીરી હાથ ધરવામાં આવેશે .

આ માટે સ્થાનિક સ્તરે સસ્તા અનાજની દુકાનો પર એડવાન્સ પુરવઠો પુરો પાડવામાં આવશે.સલામત આશ્રય સ્થાનો પર પ્રાથમિક સુવિધાઓ પુરતી માત્રામાં ઉપલબ્ધ બને તે અંગે તાલુકા સ્તરેથી પ્રાંત અધિકારીશ્રી/મામલતદારશ્રી/તાલુકા વિકાસ અધિકારીશ્રી/ચીફ ઓફિસરશ્રી/પોલીસ ઇન્સપેકટરશ્રી અને બ્લોક હેલ્થ ઓફિસર દ્વારા પુરતી કાળજી લેવામાં આવશે.

જુલાઈ વર્ષ ૨૦૧૭ દરમ્યાન થયેલા ભારે વરસાદને અનુલક્ષીને તે દરમ્યાનના અનુભવો અને સ્થળાતરની બાબતોથી મળેલ શીખ લઈ સલામત આશ્રય સ્થાનોનુ આયોજન કરવામા આવે છે.જેમાં ચોમાસુ પૂર્વે શાળા,કોલેજ,વાડી,ધાર્મિક-સામાજીક સંસ્થાઓ-ઉપરાત સ્થાનિક સ્તરેના ઉપલબ્ધ સ્ત્રોતોનો વગેરેની સલામત આશ્રય સ્થાનોની ચકાસણી કરી લઈ પ્રાંત અધીકારીશ્રી,મામલતદારશ્રી દ્વારા આવશ્યક વ્યવસ્થા કરી લેવામાં આવે છે.

<u>દિવ્યાંગજનો</u> : Right of Persons With Disabilities Act 2016 , Section 8 અન્વયે દિવ્યાંગોના રક્ષણ અને સુરક્ષા માટે અધિકાર અને હકો નક્કી કરવામાં આવ્યા છે. જે મુજબ આપત્તિ દરમ્યાન તેઓના વિશેષ રક્ષણ માટે દિવ્યાંગજનોનો રેકોર્ડ રાખવા અંગેના ડેટાબેઝ સમાવિષ્ટ કરવા જરૂરી છે. પાટણ જીલ્લામાં દિવ્યાંગજનોની વિગત નીચે મુજબની સ્થિતીએ છે. (સ્રોત: સમાજ સુરક્ષા કચેરી પાટણ)

<u>પાટણ જીલ્લાના દિવ્યાંગ વ્યક્તિઓની માહિતી</u>

Sr. No.	Taluka Name	અલ્પ દ્રષ્ટી	અસ્થિ વિષયક ખામી	દ્રષ્ટિહીન	બહેરાશ	માનસિક ક્ષતિ/ મંદબુદ્ધિ	માનસિક માંદગી	મૂક-બધિર	શ્રવણ મંદ	Grand Total
1	Chanasma	1	697	145	1	195	4	45	8	1096
2	Harij	0	403	111	0	82	5	22	5	628
3	Patan	0	1756	298	2	400	16	147	21	2640
4	Radhanpur	0	347	107	0	110	4	38	14	620
5	Sami	0	705	168	0	96	4	29	9	1011
6	Santalpur	1	217	91	0	59	0	19	7	394
7	Sidhpur	0	775	160	2	170	7	105	12	1231
8	Vagdod	0	6	0	0	1	0	0	0	7
	Grand Total	2	4906	1080	5	1113	40	405	76	7627

પાટણ જીલ્લાના દિવ્યાંગ વ્યક્તિઓની માહિતી દર્શાવતું પત્રક

Sr.	Taluka Name	Beneficiary
1	Chanasma	1096
2	Harij	628
3	Patan	2640
4	Radhanpur	620
5	Sami	1011
6	Santalpur	394
7	Sidhpur	1231
8	Vagdod	7
	Grand Total	**7627**

દિવ્યાંગ કલ્યાણ ક્ષેત્રે સંકળાયેલ સ્વેચ્છીક સંસ્થાઓની માહિતી:

ક્રમ	સંસ્થાનું નામ	સંસ્થાના સંપર્ક	મોબાઈલ નં.
૧	શ્રીબ્રહ્મ સમાજ સેવા ટ્રસ્ટ,સપના એપાર્ટમેન્ટ આદર્શ હાઈસ્કુલ રોડ પાટણ	રાઠોડ ગોપાલભાઈ	૯૯૭૪૦૯૦૫૯૦
૨	આનર્ત ભારતી સંસ્થા , મુ.વાસા તા.હારીજ જિ.પાટણ	યોગી ખેગારભાઈ	૯૮૨૫૪૭૦૭૪૬

- આશ્રયસ્થાનની યાદી -					
ક્રમ	આશ્રયસ્થાનનું નામ	ગામનું નામ	તાલુકાનુ નામ	આશ્રય ક્ષમતા	ટોઇલેટની સંખ્યા
1	કાઠીપરા. શાળા	કાઠી	હારીજ	66	3
2	હારીજ પ્રા.કુમાર શાળા નં.૧	હારીજ	હારીજ	48	2
3	જુના કલાણા પ્રા.શાળા	જુના કલાણા	હારીજ	40	4
4	થરોડ પ્રા.શાળા	થરોડ	હારીજ	109	4
5	હારીજ આદર્શ પ્રા.કન્યા શાળા	હારીજ	હારીજ	74	3
6	હારીજ પ્રા. કુમાર શાળા નં.૨	હારીજ	હારીજ	71	3
7	નવા-માંકા પ્રા.શાળા	નવા-માંકા	હારીજ	90	3
8	દાંતરવાડા પ્રા. શાળા	દાંતરવાડા	હારીજ	138	2
9	ખેમાસર પ્રા. શાળા હારીજ	હારીજ	હારીજ	22	2
10	કાદમીપુરા પ્રા. શાળા હારીજ	હારીજ	હારીજ	20	2
11	સોમનાથનગર પ્રા. શાળા હારીજ	હારીજ	હારીજ	44	2
12	પાલોલી પ્રા. શાળા	પાલોલી	હારીજ	58	4
13	કિસાનપુરા પ્રા. શાળા	કિસાનપુરા	હારીજ	37	2
14	નવરંગપુરા (ખાખડી) પ્રા. શાળા	નવરંગપુરા	હારીજ	48	2
15	ખાખડી પ્રા. શાળા	ખાખડી	હારીજ	37	3
16	તંબોળીયા પ્રા. શાળા	તંબોળીયા	હારીજ	106	11
17	ગોવના પ્રા. શાળા	ગોવના	હારીજ	24	2
18	એકલવા પ્રા. શાળા	એકલવા	હારીજ	88	2
19	અડીયા પ્રા. શાળા	અડીયા	હારીજ	99	3
20	કુરેજા પ્રા. શાળા	કુરેજા	હારીજ	106	4
21	રાવિન્દ્રા પ્રા. શાળા	રાવિન્દ્રા	હારીજ	120	4
22	જુના કલાણા પ્રા. શાળા	જુના કલાણા	હારીજ	48	4
23	ભલાણા પ્રા. શાળા	ભલાણા	હારીજ	52	2
24	તોરણીપુર પ્રા. શાળા	તોરણીપુર	હારીજ	35	2
25	નાંણા પગાર કેન્દ્ર શાળા	નાંણા	હારીજ	49	3
26	ખાખાલપરા પ્રા. શાળા	રામનગર	હારીજ	62	3
27	વાગોસણ પ્રા. શાળા	વાગોસણ	હારીજ	68	5
28	વેજાવાડા પ્રા. શાળા	વેજાવાડા	હારીજ	47	4
29	વાખુંદર પ્રા. શળા	વાખુંદર	હારીજ	28	2
30	કાલવણ પ્રા. શાળા	કાલવણ	હારીજ	14	2
31	ખાખલ પ્રા. શાળા	ખાખલ	હારીજ	51	2
32	પીપલાણા પ્રા. શાળા	પીપલાણા	હારીજ	75	2
33	સરેલ પ્રા. શળા	સરેલ	હારીજ	67	2
34	કાતરા પ્રા. શાળા	કાતરા	હારીજ	111	9
35	નદીઉતાર ખાખલ પ્રા. શાળા	નદીઉતાર	હારીજ	49	8
36	સરદારપુરા પ્રા. શાળા	પીપલાણા	હારીજ	33	2
37	રોડા પગાર કેન્દ્ર શાળા	રોડા	હારીજ	160	4
38	દુનાવાડા પ્રા. શાળા	દુનાવાડા	હારીજ	135	1
39	માંસા પ્રા. શાળા	માંસા	હારીજ	86	2
40	અસાલડી પ્રા. શાળા	અસાલડી	હારીજ	101	3
41	રૂગનાથપુરા પ્રા. શાળા	રૂગનાથપુરા	હારીજ	62	2
42	જશવંતપુરા પ્રા. શાળા	જશવંતપુરા	હારીજ	38	2
43	મોહનપુરા પ્રા. શાળા	મોહનપુરા	હારીજ	72	3
44	દુનાવાડા છાપરા પ્રા. શાળા	દુનાવાડા	હારીજ	36	2
45	તાજપુરા પ્રા. શાળા	રોડા	હારીજ	25	2
46	કુકરાણા પ્રા. શાળા	કુકરાણા	હારીજ	89	8
47	વાઘેલ પ્રા. શાળા	વાઘેલ	હારીજ	45	5
48	અરીઠા પ્રા. શાળા	અરીઠા	હારીજ	25	2

49	રસુલપુરા પ્રા. શાળા	રસુલપુરા	હારીજ	71	4
50	બુડા પ્રા. શાળા	બુડા	હારીજ	62	4
51	સવાસડા પ્રાથમિક શાળા	સવાસડા	હારીજ	45	2
52	બજાણીયાપુરા પ્રાથમિક શાળા	સરવાલ	હારીજ	61	1
53	નવાકલાણા પ્રાથમિક શાળા	નવાકલાણા	હારીજ	40	2
54	સરવાલ પ્રાથમિક શાળા	સરવાલ	હારીજ	45	2
55	સોઢવ પ્રાથમિક શાળા	સોઢવ	હારીજ	53	2
56	જસોમાવ પ્રાથમિક શાળા	જસોમાવ	હારીજ	131	2
57	ગણેશપુરા પ્રાથમિક શળા	જમણપુર	હારીજ	29	0
58	અસાલડી પ્રા. શાળા	અસાલડી	હારીજ	101	3
59	અમૃતપુરા પ્રા.શાળા	અમૃતપુરા	હારીજ	34	0
60	સાંકરા પ્રા. શાળા	સાંકરા	હારીજ	41	3
61	શ્રી કે પી હાઇસ્કુલ હારીજ	હારીજ	હારીજ	149	5
62	પ્રાથમિક ઝવેરી સ્કુલ હારીજ	હારીજ	હારીજ	82	1
63	પ્રાથમિક આર.ડી સ્કુલ હારીજ	હારીજ	હારીજ	110	2
64	જુના માંકા પ્રા. શાળા	જુના માંકા	હારીજ	117	4
65	અડિયા પ્રા. શાળા	અડિયા	હારીજ	58	2
66	કાંશીયાપુરા પ્રા. શાળા	માંસા	હારીજ	24	2
67	પીલુવાડા પ્રા. શાળા	પીલુવાડા	હારીજ	37	2
68	પટેલ સમાજ ની વાડી	સાંકરા	હારીજ	244	0
69	નમદેશ્વર મહાદેવ	બોરતવાડા	હારીજ	144	4
70	કુંભાણા પ્રા. શાળા	કુંભાણા	હારીજ	73	2
71	માલસુંદ પ્રા. શાળા	માલસુંદ	હારીજ	29	6
72	વાંસા પ્રા. શાળા	વાંસા	હારીજ	85	8
73	જાસ્કા પ્રા. શાળા	જાસ્કા	હારીજ	128	2
74	જમણપુર પ્રા. શાળા	જમણપુરા	હારીજ	176	3
75	સરકારી ડેન્ટલ કોલેજ	દેથળી	સિદ્ધપુર	474	10
76	સરકારી હોમીયોપેથીક કોલેજ	દેથળી	સિદ્ધપુર	551	10
77	સ્ટેટ ઇન્સ્ટીટયુટ ઓફ હોટલ મેનેજમેન્ટ	ખોલવાડા	સિદ્ધપુર	58	2
78	સરકારી નર્સિંગ કોલેજ	સિધ્ધપુર	સિદ્ધપુર	202	4
79	સ્વામીનારાયણ ગુરુકુળ વિદ્યાલય	સિધ્ધપુર	સિદ્ધપુર	288	2
80	લક્ષ્મીચંદ સુંદરલાલ વિદ્યાલય (	સિધ્ધપુર	સિદ્ધપુર	77	4
81	શેઠ મગનલાલ પરભુદાસ (	સિધ્ધપુર	સિદ્ધપુર	80	2
82	પ્રાથમિક શાળા અને મદરેશા	ખળી	સિદ્ધપુર	507	3
83	મકબુલી બાગ,	સિધ્ધપુર	સિદ્ધપુર	80	0
84	પ્રાથમિક શાળા	ઉમરૂ	સિદ્ધપુર	97	2
85	પ્રાથમિક કુમાર / કન્યા શાળા	કુંવારા	સિદ્ધપુર	222	5
86	નગર પ્રાથમિક શાળા, મોગલદાતાર	સિધ્ધપુર	સિદ્ધપુર	53	0
87	પ્રાથમિક શાળા	લવારા	સિદ્ધપુર	111	2
88	પ્રાથમિક શાળા	મેત્રાણા	સિદ્ધપુર	125	2
89	પ્રાથમિક શાળા	રસુલપુર	સિદ્ધપુર	138	2
90	પ્રાથમિક શાળા	જાફરીપુરા	સિદ્ધપુર	67	2
91	પ્રાથમિક શાળા	સહેસા	સિદ્ધપુર	67	2
92	પ્રાથમિક શાળા	ગાંગલાસણ	સિદ્ધપુર	107	4
93	પ્રાથમિક શાળા	દેથળી	સિદ્ધપુર	236	2
94	પ્રાથમિક શાળા	ગણેશપુરા	સિદ્ધપુર	166	2
95	પ્રાથમિક શાળા	ખોલવાડા	સિદ્ધપુર	102	2
96	પ્રાથમિક શાળા	તાવડીયા	સિદ્ધપુર	102	2
97	પ્રાથમિક શાળા	ચાંદણસર	સિદ્ધપુર	102	2
98	પ્રાથમિક શાળા	હિસોર	સિદ્ધપુર	85	2
99	પ્રાથમિક શાળા	વાઘણા	સિદ્ધપુર	72	2
100	પ્રાથમિક શાળા	ઠાકરાસણ	સિદ્ધપુર	112	2

101	પ્રાથમિક શાળા	ડીંડરોલ	સિદ્ધપુર	120	2
102	પ્રાથમિક શાળા	મામવાડા	સિદ્ધપુર	67	2
103	પ્રાથમિક શાળા	સેવાલણી	સિદ્ધપુર	80	2
104	પ્રાથમિક શાળા	નાંદોત્રી	સિદ્ધપુર	107	2
105	પ્રાથમિક શાળા	કલ્યાણા	સિદ્ધપુર	134	4
106	પ્રાથમિક શાળા	વરસીલા	સિદ્ધપુર	93	2
107	પ્રાથમિક શાળા	લાલપુર	સિદ્ધપુર	90	4
108	પ્રાથમિક શાળા	કાકોશી	સિદ્ધપુર	21	2
109	પ્રાથમિક શાળા	સંડેસરી	સિદ્ધપુર	125	2
110	પ્રાથમિક શાળા	કોટ	સિદ્ધપુર	152	2
111	પ્રાથમિક શાળા	મેળોજ	સિદ્ધપુર	97	2
112	પ્રાથમિક શાળા	આંકવી	સિદ્ધપુર	111	2
113	પ્રાથમિક શાળા	લુખાસણ	સિદ્ધપુર	111	2
114	પ્રાથમિક શાળા	મુડાણા	સિદ્ધપુર	55	2
115	પ્રાથમિક શાળા	પ્નાસણ	સિદ્ધપુર	107	2
116	હાઇસ્કુલ	ચંન્દાવતી	સિદ્ધપુર	160	3
117	પ્રાથમિક શાળા	વનાસણ	સિદ્ધપુર	147	2
118	પ્રાથમિક શાળા	કારણ	સિદ્ધપુર	67	2
119	પ્રાથમિક શાળા	નેદરા	સિદ્ધપુર	133	3
120	પ્રાથમિક શાળા	ખળી	સિદ્ધપુર	267	3
121	આંગણવાડી	કનેસરા	સિદ્ધપુર	75	2
122	પ્રાથમિક શાળા	ચંન્દાવતી	સિદ્ધપુર	213	3
123	પ્રાથમિક શાળા	ચાટાવાડા	સિદ્ધપુર	68	4
124	કિશાન હાઇસ્કુલ સમોડા	સમોડા	સિદ્ધપુર	174	7
125	પ્રકાશ વિદ્યાલય બિલીયા	બિલીયા	સિદ્ધપુર	186	5
126	પ્રાથમિક શાળા	નાગવાસણ	સિદ્ધપુર	83	3
127	પગાર કેન્દ્ર શાળા - કાકોશી	કાકોશી	સિદ્ધપુર	252	8
128	પીર સૈયદ એમ.ઝેડ.જાફરી વિદ્યાલય	વાઘરોલ	સિદ્ધપુર	137	2
129	પ્રાથમિક શાળા	કાકોશી	સિદ્ધપુર	101	3
130	પ્રાથમિક શાળા	મેથાણ	સિદ્ધપુર	75	2
131	શેઠ એમ.પી.મોમીન વિદ્યાલય	મેથાણ	સિદ્ધપુર	152	7
132	પ્રાથમિક શાળા	ધુમ્મડ	સિદ્ધપુર	63	2
133	પ્રાથમિક શાળા	ધુમ્મડ	સિદ્ધપુર	12	1
134	પ્રાથમિક શાળા	મુડવાડા	સિદ્ધપુર	97	3
135	પ્રાથમિક શાળા	મુડવાડા	સિદ્ધપુર	45	3
136	પ્રાથમિક શાળા	ખડીયાસણ	સિદ્ધપુર	62	2
137	પ્રાથમિક શાળા	ડુંગરીયાસણ	સિદ્ધપુર	41	3
138	કોમ્યુનીટી હોલ	કાકોશી	સિદ્ધપુર	56	0
139	પ્રાથમિક શાળા	ગણવાડા	સિદ્ધપુર	65	6
140	આઇ.ડી. સેલીયા હાઇસ્કુલ	કાકોશી	સિદ્ધપુર	248	3
141	પ્રાથમિક શાળા	કાલેડા	સિદ્ધપુર	152	2
142	બરકત કોમ્પ્લેક્ષ	દશાવાડા	સિદ્ધપુર	64	2
143	પ્રાથમિક શાળા	દશાવાડા	સિદ્ધપુર	146	2
144	પ્રાથમિક શાળા	ધનાવાડા	સિદ્ધપુર	45	2
145	મહાદેવનું મંદીર	ધનાવાડા	સિદ્ધપુર	25	0
146	નિલકંઠ મહાદેવનું મંદિર	નિદ્રોડા	સિદ્ધપુર	94	1
147	પ્રાથમિક શાળા	નિદ્રોડા	સિદ્ધપુર	132	3
148	હનુમાન મંદિર	પચકવાડા	સિદ્ધપુર	58	0
149	પ્રાથમિક શાળા	ખોલવાડા	સિદ્ધપુર	113	2
150	પ્રાથમિક શાળા	તાવડીયા	સિદ્ધપુર	133	2
151	પ્રાથમિક શાળા હમીરપુરા	હમીરપુરા	સાંતલપુર	112	1
152	પ્રાથમિક શાળા શેરપુરા	શેરપુરા	સાંતલપુર	60	2

153	પ્રાથમિક શાળા બામરોલી	બામરોલી	સાંતલપુર	214	4
154	પ્રાથમિક શાળા લુણીચાણા	લુણીચાણા	સાંતલપુર	142	0
155	પ્રાથમિક શાળા સાંતલપુર-૨	સાંતલપુરા	સાંતલપુર	411	5
156	પ્રાથમિક શાળા વાદળીથર	વાદળીથર	સાંતલપુર	68	2
157	પ્રાથમિક શાળા વર્ણોિેિેિેસરી	વર્ણોસરી	સાંતલપુર	86	1
158	પ્રાથમિક શાળા ઉંદરગઢા	ઉંદરગઢા	સાંતલપુર	38	2
159	પ્રાથમિક શાળા ફાંગલી	ફાંગલી	સાંતલપુર	85	5
160	પ્રાથમિક શાળા લોદરા	લોદરા	સાંતલપુર	108	0
161	પ્રાથમિક શાળા ઉનડી	ઉનડી	સાંતલપુર	60	1
162	પ્રાથમિક શાળા લીમગામડા	લીમગામડા	સાંતલપુર	116	1
163	પ્રાથમિક શાળા ગડસઈ	ગડસઇ	સાંતલપુર	166	1
164	પ્રાથમિક શાળા અબિયાણા	અબિયાણા	સાંતલપુર	108	2
165	પ્રાથમિક શાળા પીપરાળા	પીપરાળા	સાંતલપુર	280	0
166	પ્રાથમિક શાળા રોઝુ	રોઝુ	સાંતલપુર	111	3
167	પ્રાથમિક શાળા રામપુરા	રામપુરા	સાંતલપુર	69	1
168	પ્રાથમિક શાળા બાવરડા	બાવરડા	સાંતલપુર	89	0
169	પ્રાથમિક શાળા ગરામડી	ગરામડી	સાંતલપુર	251	0
170	પ્રાથમિક શાળા દૈગામડા	દૈગામડા	સાંતલપુર	112	2
171	પ્રાથમિક શાળા પરસુંદ	પરસુંદ	સાંતલપુર	123	6
172	પ્રાથમિક શાળા પાટણકા	પ◌ાટણકા	સાંતલપુર	101	2
173	પ્રાથમિક શાળા વાઘપુરા	વાઘપુરા	સાંતલપુર	120	0
174	પ્રાથમિક શાળા છાણસરા	છાણસરા	સાંતલપુર	126	6
175	પ્રાથમિક શાળા સિધાડા	સિધાડા	સાંતલપુર	211	3
176	પ્રાથમિક શાળા વૌવા	વૌવા	સાંતલપુર	357	10
177	પ્રાથમિક શાળા દાત્રાણા	દાત્રાણા	સાંતલપુર	165	3
178	પ્રાથમિક શાળા જાખોત્રા	જાખોત્રા	સાંતલપુર	101	2
179	પ્રાથમિક શાળા પર	પર	સાંતલપુર	113	3
180	પ્રાથમિક શાળા મઢુત્રા	મઢુત્રા	સાંતલપુર	220	3
181	પ્રાથમિક શાળા જાખોત્રા	જાખોત્રા	સાંતલપુર	96	2
182	પ્રાથમિક શાળા શકિતધામ કિલાણા	કિલાણા	સાંતલપુર	10	1
183	પ્રાથમિક શાળા કિલાણા	કિલાણા	સાંતલપુર	78	2
184	પ્રાથમિક શાળા રામેશ્વર ઝઝામ	ઝઝામ	સાંતલપુર	13	2
185	પ્રાથમિક શાળા કેશરગઢ કિલાણા	કિલાણા	સાંતલપુર	13	2
186	પ્રાથમિક શાળા માધુપુરા (આંતરનેશ)	આંતરનેશ	સાંતલપુર	37	3
187	પ્રાથમિક શાળા ગાંજીસર	ગાંજીસર	સાંતલપુર	148	3
188	પ્રાથમિક શાળા દૈસર	દૈસર	સાંતલપુર	138	3
189	પ્રાથમિક શાળા ધ્રાંંડવા	ધ્રાંંડવા	સાંતલપુર	36	2
190	પ્રાથમિક શાળા બોરૂડા	બોરૂડા	સાંતલપુર	194	2
191	પ્રાથમિક શાળા ચારંડા	ચારંડા	સાંતલપુર	138	0
192	પ્રાથમિક શાળા સાંતલપુરા-૧	સાંતલપુરા	સાંતલપુર	77	2
193	પ્રાથમિક શાળા કલ્યાણપુરા	કલ્યાણપુરા	સાંતલપુર	37	2
194	પ્રાથમિક શાળા બાબરા	બાબરા	સાંતલપુર	77	2
195	પ્રાથમિક શાળા બકુત્રા	બકુત્રા	સાંતલપુર	126	2
196	પ્રાથમિક શાળા રાજુસરા	રાજુસરા	સાંતલપુર	96	10
197	પ્રાથમિક શાળા રાજાનગર	સાંતલપુરા	સાંતલપુર	56	6
198	પ્રાથમિક શાળા ખીમાસર	સાંતલપુરા	સાંતલપુર	34	2
199	પ્રાથમિક શાળા સાદપુરા	સાદપુરા	સાંતલપુર	90	7
200	પ્રાથમિક શાળા જોરાવરગઢ	જોરાવરગઢ	સાંતલપુર	48	1
201	પ્રાથમિક શાળા નવાગામ	નવાગામ	સાંતલપુર	54	3
202	પ્રાથમિક શાળા કમાલપુરા	કમાલપુરા	સાંતલપુર	54	2
203	પ્રાથમિક શાળા આંતરનેશ	આંતરનેશ	સાંતલપુર	109	1
204	પ્રાથમિક શાળા રાણીસર	રાણીસર	સાંતલપુર	33	7

205	પ્રાથમિક શાળા વાંઢિયા	વાંઢિયા	સાંતલપુર	56	2
206	પ્રાથમિક શાળા દેવપુરા ઝઝામ	ઝઝામ	સાંતલપુર	10	1
207	પ્રાથમિક શાળા ડાભી	ડાભી	સાંતલપુર	75	2
208	પ્રાથમિક શાળા ડાલડી	ડાલડી	સાંતલપુર	169	5
209	પ્રાથમિક શાળા વાવડી	વાવડી	સાંતલપુર	71	4
210	પ્રાથમિક શાળા ગઢા	ગઢા	સાંતલપુર	389	6
211	પ્રાથમિક શાળા રામપુરા	રામપુરા	સાંતલપુર	42	1
212	પ્રાથમિક શાળા ઉનરોટ	ઉનરોટ	સાંતલપુર	98	2
213	ધોકાવાડા	ધોકાવાડા	સાંતલપુર	1333	7
214	પ્રા શાળા	એવાલ	સાંતલપુર	122	4
215	પ્રાથમિક શાળા આલુ્ુવાસ	આલુવાસ	સાંતલપુર	35	4
216	પ્રાથમિક શાળા વારાહી	વારાહી	સાંતલપુર	7	2
217	પ્રાથમિક શાળા વારાહી	વારાહી	સાંતલપુર	5	2
218	પ્રાથમિક શાળા નળિયા	નળિયા	સાંતલપુર	11	2
219	પ્રાથમિક શાળા ગોખાંતર	ગોખાંતર	સાંતલપુર	120	3
220	પ્રાથમિક શાળા પારકરવાસ વારાહી	વારાહી	સાંતલપુર	6	2
221	પ્રાથમિક શાળા રામનગર વારાહી	વારાહી	સાંતલપુર	5	2
222	પ્રાથમિક શાળા વારાહી-૧	વારાહી	સાંતલપુર	8	0
223	પ્રાથમિક શાળા બરારા	બરારા	સાંતલપુર	107	4
224	પ્રાથમિક શાળા લખાપુરા	લખાપુરા	સાંતલપુર	18	3
225	પ્રાથમિક શાળા ઝેકડા	ઝેકડા	સાંતલપુર	320	2
226	પ્રાથમિક શાળા ઝંડાલા	ઝંડાલા	સાંતલપુર	192	4
227	પ્રાથમિક શાળા સરસ્વતી ઝંડાલા	ઝંડાલા	સાંતલપુર	144	3
228	પ્રાથમિક શાળા ઝાંઝણસર	ઝાંઝણસર	સાંતલપુર	96	2
229	પ્રાથમિક શાળા માનપુરા	માનપુરા	સાંતલપુર	114	5
230	પ્રાથમિક શાળા ફુલપુરા	ફુલપુરા	સાંતલપુર	180	2
231	પ્રાથમિક શાળા કોલીવાડા	કોલીવાડા	સાંતલપુર	199	3
232	પ્રાથમિક શાળા જારૂષા	જારૂષા	સાંતલપુર	238	2
233	પ્રાથમિક શાળા કોરડા	કોરડા	સાંતલપુર	253	2
234	પ્રાથમિક શાળા કોરડા-૨	કોરડા	સાંતલપુર	80	2
235	પ્રાથમિક શાળા ઝઝામ	ઝઝામ	સાંતલપુર	146	6
236	સી.એલ.પરીખ હાઇસ્કુલ સાંતલપુર	સાંતલપુર	સાંતલપુર	136	5
237	સા.ઉ.મા. હાઇસ્કુલ વારાહી	વારાહી	સાંતલપુર	245	7
238	સરકારી ઉચ્ચતર માધ્યમિક શાળા	સાંતલપુરા	સાંતલપુર	108	10
239	મોડેલ સ્કુલ સાંતલપુ્ર	સાંતલપુરા	સાંતલપુર	533	12
240	કોમ્યુનીટી હોલ ગરામડી	ગરામડી	સાંતલપુર	5	0
241	કોમ્યુનીટી હોલ	પીપરાળા	સાંતલપુર	16	0
242	રામજી મંદિર બાવરડા	બાવરડા	સાંતલપુર	25	0
243	સરકારી માધ્યમિક શાળા ઝઝામ	ઝઝામ	સાંતલપુર	66	10
244	સરકારી માધ્યમિક શાળા ઝેકડા	ઝેકડા	સાંતલપુર	66	9
245	સરકારી માધ્યમિક શાળા ગરામડી	ગરામડી	સાંતલપુર	66	10
246	સરકારી માધ્યમિક શાળા ગડસઈ	ગડસઈ	સાંતલપુર	66	10
247	સરકારી માધ્યમિક શાળા વાઘપુરા	વાઘપુરા	સાંતલપુર	66	10
248	સરકારી માધ્યમિક શાળા બામરોલી	બામરોલી	સાંતલપુર	66	5
249	સચ્ચિદાનંદજી ઉ.બુ. વિદ્યાલય કોરડા	કોરડા	સાંતલપુર	117	15
250	સરકારી માધ્યમિક શાળા વૌવા	વૌવા	સાંતલપુર	66	10
251	હનુમાન મંદિર	ઝઝામ	સાંતલપુર	24	0
252	રામજી મંદિર	માનપુરા	સાંતલપુર	21	0
253	રામજી મંદિર ડાભી	ડાભી	સાંતલપુર	66	0
254	રામજી મંદિર ઉનરોટ	ઉનરોટ	સાંતલપુર	10	1
255	શ્રી વિવેકાનંદ મા. તથા ઉ.મા. વિદ્યાલય	ગાંજીસર	સાંતલપુર	118	5
256	રામજી મંદિર ફુલપુરા	ફુ્ુલપુરા	સાંતલપુર	27	0

257	રામજી મંદિર જાખોત્રા	જાખોત્રા	સાંતલપુર	21	0
258	રામજી મંદિર દૈસર	દૈસર	સાંતલપુર	14	1
259	રામજી મંદિર હમીરપુરા	હમીરપુરા	સાંતલપુર	18	0
260	મસ્જીદ ઝેકડા	ઝેકડા	સાંતલપુર	10	0
261	રામજી મંદિર જારૂષા	જારૂષા	સાંતલપુર	112	0
262	આશાપુરા વાડી વારાહી	વારાહી	સાંતલપુર	109	1
263	રામજી મંદિર ચારંડા	ચારંડા	સાંતલપુર	5	0
264	રામજી મંદિર કલ્યાણપુરા	કલ્યાણપુરા	સાંતલપુર	64	0
265	આંગણવાડી અબિયાણા -૧	અબિયાણા	સાંતલપુર	9	1
266	આંગણવાડી લુણીચાણા	લુણીચાણા	સાંતલપુર	8	1
267	આંગણવાડી ઉનડી	ઉનડી	સાંતલપુર	5	0
268	આંગણવાડી ગડસઇ-૧	ગડસઇ	સાંતલપુર	6	1
269	આંગણવાડી લીમગામડા	લીમગામડા	સાંતલપુર	8	1
270	આગણવાડી વાંઢિયા	વાંઢિયા	સાંતલપુર	6	1
271	આંગણવાડી ઉંદરગઢા	ઉંદરગઢા	સાંતલપુર	8	1
272	આંગણવાડી હમીરપુરા	હમીરપુરા	સાંતલપુર	9	1
273	આંગણવાડી બામરોલી-૧	બામરોલી	સાંતલપુર	8	1
274	આંગણવાડી માનપુરા	માનપુરા	સાંતલપુર	8	1
275	આંગણવાડી ગોખાંતર-૧	ગોખાંતર	સાંતલપુર	7	1
276	આંગણવાડી કમાલપુરા	કમાલપુરા	સાંતલપુર	8	1
277	આંગણવાડી નળીયા	નળીયા	સાંતલપુર	8	1
278	આંગણવાડી ધોકાવાડા-૧	ધોકાવાડા	સાંતલપુર	15	1
279	આંગણવાડી દાત્રાણા-૨	દાત્રાણા	સાંતલપુર	8	1
280	આંગણવાડી રણમલપુરા	રણમલપુરા	સાંતલપુર	5	1
281	આંગણવાડી બકુત્રા-૧	બકુત્રા	સાંતલપુર	5	1
282	આંગણવાડી કલ્યાણપુરા	કલ્યાણપુરા	સાંતલપુર	5	1
283	આંગણવાડી આલુવાસ	આલુવાસ	સાંતલપુર	10	0
284	આંગણવાડી બાબરા-૧	બાબરા	સાંતલપુર	10	1
285	આંગણવાડી બાવરડા	બાવરડા	સાંતલપુર	5	1
286	આંગણવાડી ચારણકા-૧	ચારણકા	સાંતલપુર	5	1
287	આંગણવાડી ફાંગલી	ફાંગલી	સાંતલપુર	6	0
288	આંગણવાડી જાખોત્રા-૧	જાખોત્રા	સાંતલપુર	11	1
289	આંગણવાડી એવાલ	એવાલ	સાંતલપુર	5	1
290	આંગણવાડી ઝઝામ-૪	ઝઝામ	સાંતલપુર	8	1
291	આંગણવાડી કિલાણા- ૧	કિલાણા	સાંતલપુર	9	1
292	આંગણવાડી કેશરગઢ	કેશરગઢ	સાંતલપુર	10	1
293	આંગણવાડી ડાભી-૨	ડાભી	સાંતલપુર	8	1
294	આંગણવાડી ઉનરોટ	ઉનરોટ	સાંતલપુર	5	1
295	આંગણવાડી ડાલડી	ડાલડી	સાંતલપુર	10	1
296	આંગણવાડી જામવાડા-૧	જામવાડા	સાંતલપુર	15	1
297	આંગણવાડી વર્ણોસરી	વર્ણોસરી	સાંતલપુર	6	1
298	આંગણવાડી સિધાડા-૧	સિધાડા	સાંતલપુર	6	1
299	આંગણવાડી પાટણકા	પાટણકા	સાંતલપુર	6	0
300	આંગણવાડી દૈગામડા-૧	દૈગામડા	સાંતલપુર	6	1
301	આંગણવાડી વાઘપુરા	વાઘપુરા	સાંતલપુર	15	0
302	આંગણવાડી પરસુંદ	પરસુંદ	સાંતલપુર	6	1
303	આંગણવાડી છાણસરા-૧	છાણસરા	સાંતલપુર	6	1
304	આંગણવાડી આંતરનેશ-૨	આંતરનેશ	સાંતલપુર	8	0
305	આંગણવાડી મઢુત્રા-૧	મઢુત્રા	સાંતલપુર	15	1
306	આંગણવાડી વૌવા-૧	વૌવા	સાંતલપુર	19	1
307	આંગણવાડી બરારા-૧	બરારા	સાંતલપુર	6	1
308	આંગણવાડી રોઝુ	રોઝુ	સાંતલપુર	15	1

309	આંગણવાડી ગરામડી-૩	ગરામડી	સાંતલપુર	8	1
310	આંગણવાડી સાંતલપુર-૧	સાંતલપુર	સાંતલપુર	11	1
311	આંગણવાડી પીપરાળા-૧	પપરાળા	સાંતલપુર	12	1
312	આંગણવાડી પર-૧	પર	સાંતલપુર	6	1
313	આંગણવાડી બોરૂડા-૨	બોરૂડા	સાંતલપુર	11	1
314	આંગણવાડી ચારંડા	ચારંડા	સાંતલપુર	4	1
315	આંગણવાડી કોરડા-૧	કોરડા	સાંતલપુર	4	1
316	આંગણવાડી ઝંડાલા-૧	ઝંડાલા	સાંતલપુર	3	1
317	આંગણવાડી ગઢા-૧	ગઢા	સાંતલપુર	9	1
318	આંગણવાડી લોદરા-૧	લોદરા	સાંતલપુર	9	1
319	આંગણવાડી ગાંજીસર-૩	ગાંજીસર	સાંતલપુર	7	1
320	આંગણવાડી ગાંજીસર-૩	ગાંજીસર	સાંતલપુર	7	1
321	આંગણવાડી ધ્રાંડવા	ધ્રાડવા	સાંતલપુર	5	1
322	આંગણવાડી દૈસર-૧	દૈસર	સાંતલપુર	7	1
323	આંગણવાડી વાવડી	વાવડી	સાંતલપુર	5	1
324	આંગણવાડી કોલીવાડા-૧	કોલીવાડા	સાંતલપુર	8	1
325	આંગણવાડી ઝેકડા-૧	ઝેકડા	સાંતલપુર	4	1
326	કોમ્યુનીટી હોલ કિલાણા	કિલાણા	સાંતલપુર	2	0
327	કોમ્યુનીટી હોલ વર્ણોસરી	વર્ણોસરી	સાંતલપુર	16	0
328	શંકરભગવાનનું મંદિર જોરાવરગઢ	જોરાવરગઢ	સાંતલપુર	42	0
329	ચારણકા પ્રા. શાળા	ચારણકા	સાંતલપુર	45	2
330	પ્રાથમિક શાળા વારાહી ૩	વારાહી	સાંતલપુર	27	3
331	રામજી મંદિર શેરપુરા	શેરપુરા	સાંતલપુર	16	0
332	પ્રાથમિક શાળા જામવાડા	જામવાડા	સાંતલપુર	139	3
333	પ્રાથમિક શાળા રણમલપુરા	રણમલપુરા	સાંતલપુર	54	0
334	પ્રાથમિક શાળા રણમલપુરા	રણમલપુરા	સાંતલપુર	54	0
335	પ્રાથમિક શાળા નવબનાસ	લીમગામડા	સાંતલપુર	34	2
336	રામજી મંદિર છાણસરા	છાણસરા	સાંતલપુર	9	0
337	પી. આર જોષી વિધ્યાલય	સરિયદ	સરસ્વતી	224	12
338	શ્રી રાધાકૃષ્ણ વિધ્યાલય	મેસર	સરસ્વતી	202	5
339	કે એલ ઠાકોર મા ઉમા વિધ્યાલય	કાનોસણ	સરસ્વતી	90	8
340	એલ પી શાહ કુષી ઉ બુ વિધ્યાલય	સાગોડીયા	સરસ્વતી	181	3
341	વણીક ટ્રસ્ટ	વાયડ	સરસ્વતી	16	1
342	એમ એમ વિધ્યાલય	વાયડ	સરસ્વતી	80	1
343	સંતસદારામ હાઈસ્કુલ , ખોડાણા	ખોડાણા	સરસ્વતી	86	2
344	પ્રાથમિક શાળા, બેપદર	બેપદર	સરસ્વતી	98	3
345	પ્રાથમિક શાળા, વાછલવા	વાછલવા	સરસ્વતી	101	2
346	પ્રાથમિક શાળા, ભાટસણ	ભાટસણ	સરસ્વતી	229	6
347	અંજુમન હાઇસ્કુલ	ભિલવણ	સરસ્વતી	122	3
348	પ્રાથમિક શાળા, ચામુંડાનગર (ભાટસણ)	ભાટસણ	સરસ્વતી	37	2
349	પ્રાથમિક શાળા, જેસળપુરા (ભાટસણ)	ભાટસણ	સરસ્વતી	26	2
350	પ્રાથમિક શાળા, વહાણા	વહાણા	સરસ્વતી	154	6
351	પ્રાથમિક શાળા, મોટા વેલોડા	મોટા વેલોડા	સરસ્વતી	61	2
352	પ્રાથમિક શાળા, વામૈયા	વામૈયા	સરસ્વતી	221	3
353	પ્રાથમિક શાળા, ઉંટવાડા	ઉંટવાડા	સરસ્વતી	149	4
354	જાગૃતિ ઉ.બુ. વિધ્યાલય વારેડા	વારેડા	સરસ્વતી	120	2
355	ઉ.બુ. વિધ્યાલય ઉંદરા	ઉંદરા	સરસ્વતી	104	8
356	સાંપ્રા હાઈસ્કુલ, સાંપ્રા	સાંપ્રા	સરસ્વતી	50	2
357	આર.ડી.દેસાઈ ઉ.બુ. વિધ્યાલય, વાગડોદ	વાગડોદ	સરસ્વતી	173	3
358	મોડલ સ્કુલ વાગડોદ	વાગડોદ	સરસ્વતી	229	20
359	આઈ.ટી.આઈ. વાગડોદ	વાગડોદ	સરસ્વતી	106	3
360	પ્રાથમિક શાળા, સેમાણીપુરા (વહાણા)	વહાણા	સરસ્વતી	37	2

361	પ્રાથમિક શાળા, ઠાકોરવાસ (વહાણા)	વહાણા	સરસ્વતી	69	1
362	પ્રાથમિક શાળા, મોહનપુરા (વહાણા)	વહાણા	સરસ્વતી	37	2
363	પ્રાથમિક શાળા, ખારેડા	ખારેડા	સરસ્વતી	218	5
364	પ્રાથમિક શાળા, ભગવાનપુરા (ખારેડા)	ખારેડા	સરસ્વતી	37	2
365	પ્રાથમિક શાળા, પુનડીયાપુરા (ખારેડા)	ખારેડા	સરસ્વતી	69	2
366	પ્રાથમિક શાળા, હરીપુરા (ખારેડા)	ખારેડા	સરસ્વતી	37	2
367	પ્રાથમિક શાળા, મુના	મુના	સરસ્વતી	48	3
368	પ્રાથમિક શાળા, રતનપુરા (મુના)	મુના	સરસ્વતી	69	2
369	પ્રાથમિક શાળા, અજુજા	અજુજા	સરસ્વતી	101	3
370	પ્રાથમિક શાળા, માંડેસરીપુરા (અજુજા)	અજુજા	સરસ્વતી	26	2
371	પ્રાથમિક શાળા, સોમણાણીપુરા (અજુજા)	અજુજા	સરસ્વતી	26	1
372	સરકારી માધ્યમિક શાળા	ભાટસણ	સરસ્વતી	86	4
373	કસ્તુરબા ગાંધી બાલિકા વિધાલય	ભાટસણ	સરસ્વતી	42	4
374	માધ્યમિક શાળા	અજુજા	સરસ્વતી	16	0
375	પ્રાથમિક શાળા, અબલૌવા	અબલૌવા	સરસ્વતી	90	3
376	પ્રાથમિક શાળા, જંગરાલ	જંગરાલ	સરસ્વતી	112	2
377	પ્રાથમિક શાળા, મુમનપુરા (અબલૌવા)	અબલૌવા	સરસ્વતી	58	2
378	પ્રાથમિક શાળા, બલવંતપુરા (અબલૌવા)	અબલૌવા	સરસ્વતી	26	2
379	પ્રાથમિક શાળા, ગણેશપુરા (જંગરાલ)	જંગરાલ	સરસ્વતી	26	2
380	પ્રાથમિક શાળા, ગોવનીયાપુરા (અબલૌવા)	અબલૌવા	સરસ્વતી	48	2
381	પ્રાથમિક શાળા, તરસંગપુરા (અબલૌવા)	અબલૌવા	સરસ્વતી	26	2
382	પ્રાથમિક શાળા, કોઈટા	કોઈટા	સરસ્વતી	146	3
383	પ્રાથમિક શાળા, લીલાપુરા (કોઈટા)	કોઈટા	સરસ્વતી	69	2
384	પ્રાથમિક શાળા, લુણ્પુરા(કોઈટા)	કોઈટા	સરસ્વતી	37	2
385	પ્રાથમિક શાળા, ખોડાણા	ખોડાણા	સરસ્વતી	90	0
386	પ્રાથમિક શાળા, ચમનપુરા(ખોડાણા)	ખોડાણા	સરસ્વતી	37	2
387	પ્રાથમિક શાળા, રવિયાણા	રવિયાણા	સરસ્વતી	128	4
388	પ્રાથમિક શાળા, હૈદરપુરા	હૈદરપુરા	સરસ્વતી	90	3
389	પ્રાથમિક શાળા, દેલવાડા	દેલવાડા	સરસ્વતી	154	0
390	પ્રાથમિક શાળા, બાલવા	બાલવા	સરસ્વતી	43	2
391	અઘાર કુમાર પ્રાથમિક શાળા, અઘાર	અઘાર	સરસ્વતી	154	4
392	અઘાર કન્યા પ્રાથમિક શાળા, અઘાર	અઘાર	સરસ્વતી	138	2
393	પ્રાથમિક શાળા, નવાબાવાહાજી	નવાબાવાહાજી	સરસ્વતી	26	2
394	પ્રાથમિક શાળા, રૂગનાથપુરા	રૂગનાથપુરા	સરસ્વતી	26	2
395	અંબાજીપુરા પ્રાથમિક શાળા, અઘાર	અઘાર	સરસ્વતી	27	2
396	અઘારપુરા પ્રાથમિક શાળા, અઘાર	અઘાર	સરસ્વતી	24	0
397	પ્રાથમિક શાળા, ટાંકવાસણા	ટાંકવાસણા	સરસ્વતી	43	2
398	પ્રાથમિક શાળા, વાસણી	વાસણી	સરસ્વતી	74	2
399	હેમાણીપુરા પ્રાથમિક શાળા, હેમાણીપુરા	જંગરાલ	સરસ્વતી	80	2
400	પ્રાથમિક શાળા, મેસર	મેસર	સરસ્વતી	138	4
401	પ્રાથમિક શાળા, સરાવલીપુરા (કાતરા)	કાતરા	સરસ્વતી	32	2
402	પ્રાથમિક શાળા, જાખા	જાખા	સરસ્વતી	112	1
403	પ્રાથમિક શાળા, લક્ષ્મીપુરા	લક્ષ્મીપુરા	સરસ્વતી	122	2
404	પ્રાથમિક શાળા, અમરપુરા	અમરપુરા	સરસ્વતી	122	3
405	ઓઢવપુરા પ્રાથમિક શાળા, અઘાર	અઘાર	સરસ્વતી	29	0
406	અઘાર કેમ્પ પ્રાથમિક શાળા, અઘાર	અઘાર	સરસ્વતી	26	2
407	કાંસા કુમાર પ્રાથમિક શાળા, કાંસા	કાંસા	સરસ્વતી	154	4
408	કાંસા કન્યા પ્રાથમિક શાળા, કાંસા	કાંસા	સરસ્વતી	101	3
409	પ્રાથમિક શાળા, ઠાકોરપુરા (મેસર)	મેસર	સરસ્વતી	48	2
410	પ્રાથમિક શાળા, શેરપુરા (કાંસા)	કાંસા	સરસ્વતી	37	2
411	પ્રાથમિક શાળા, ભગવાનપુરા (કાંસા)	કાંસા	સરસ્વતી	26	2
412	પ્રાથમિક શાળા, ભૂતિયાવાસણા	ભૂતિયાવાસણા	સરસ્વતી	101	4

413	પ્રાથમિક શાળા, ચારૂપ	ચારૂપ	સરસ્વતી	138	4
414	પ્રાથમિક શાળા, મલારપુરા (ચારૂપ)	ચારૂપ	સરસ્વતી	37	2
415	પ્રાથમિક શાળા, સદારામપુરા (કાંસા)	કાંસા	સરસ્વતી	26	2
416	પ્રાથમિક શાળા, રૂપપુરા (ચારૂપ)	ચારૂપ	સરસ્વતી	26	2
417	પ્રાથમિક શાળા, વાધી	વાધી	સરસ્વતી	37	2
418	પ્રાથમિક શાળા, જામઠા	જામઠા	સરસ્વતી	101	3
419	પ્રાથમિક શાળા, કાતરા	કાતરા	સરસ્વતી	138	2
420	પ્રાથમિક શાળા, વોળાવી	વોળાવી	સરસ્વતી	26	2
421	પ્રાથમિક શાળા, કોટાવડ	કોટાવડ	સરસ્વતી	128	3
422	પ્રાથમિક શાળા, અજીમાણા	અજીમાણા	સરસ્વતી	146	2
423	પ્રાથમિક શાળા, સાણોદરડા	સાણોદરડા	સરસ્વતી	69	3
424	પ્રાથમિક શાળા, વધાસર	વધાસર	સરસ્વતી	101	3
425	પ્રાથમિક શાળા, કિમ્બુવા	કિમ્બુવા	સરસ્વતી	122	3
426	પ્રાથમિક શાળા, ઓઢવા	ઓઢવા	સરસ્વતી	130	3
427	પ્રાથમિક શાળા, સાગોડીયા	સાગોડીયા	સરસ્વતી	106	3
428	પ્રાથમિક શાળા, ગુલવાસણા	ગુલવાસણા	સરસ્વતી	48	2
429	પ્રાથમિક શાળા, કુંતાવાડા	કુંતાવાડા	સરસ્વતી	37	1
430	પ્રાથમિક શાળા, મુમનપુરા (દેલવાડા)	દેલવાડા	સરસ્વતી	154	2
431	પ્રાથમિક શાળા, જા.પાલડી	જા.પાલડી	સરસ્વતી	136	3
432	વારેડા	વારેડા	સરસ્વતી	128	3
433	કુબા પ્રાથમિક શાળા	કુબા	સરસ્વતી	61	2
434	બાબરીયાપુરા પ્રાથમિક શાળા	વારેડા	સરસ્વતી	26	2
435	ખલીપુર પ્રાથમિક શાળા	ખલીપુર	સરસ્વતી	98	4
436	ઉંદરા પ્રાથમિક શાળા	ઉંદરા	સરસ્વતી	120	4
437	સાંપ્રા પ્રાથમિક શાળા	સાંપ્રા	સરસ્વતી	122	4
438	મહાદેવપુરા પ્રાથમિક શાળા	સાંપ્રા	સરસ્વતી	26	2
439	હીરાવાડી પ્રાથમિક શાળા	સાંપ્રા	સરસ્વતી	50	2
440	ગોલીવાડા પ્રાથમિક શાળા	ગોલીવાડા	સરસ્વતી	90	4
441	ઉંદરિયાપરા પ્રાથમિક શાળા	સાંપ્રા	સરસ્વતી	26	2
442	નદાણાપુરા પ્રાથમિક શાળા	સાંપ્રા	સરસ્વતી	37	2
443	વિરવિજયપુરા પ્રાથમિક શાળા	ઉંદરા	સરસ્વતી	37	2
444	ધર્મોડિયાપુરા	ઉંદરા	સરસ્વતી	26	2
445	ઉગમણાપુરા પ્રાથમિક શાળા	ઉંદરા	સરસ્વતી	50	2
446	ડભોડીયાપુરા પ્રાથમિક શાળા	ઉંદરા	સરસ્વતી	40	2
447	હનુમાનપુરા પ્રાથમિક શાળા	સાંપ્રા	સરસ્વતી	50	2
448	વાઘેલાપુરા પ્રાથમિક શાળા	સાંપ્રા	સરસ્વતી	40	2
449	આથમણાપુરા પ્રાથમિક શાળા	ઉંદરા	સરસ્વતી	26	2
450	માલાપુરા પ્રાથમીક શાળા	કુંતાવાડા	સરસ્વતી	37	2
451	મોટા નાયતા પ્રાથમિક શાળા	નાયતા	સરસ્વતી	146	3
452	પ્રાથમિક શાળા, શિયોલ	શિયોલ	સરસ્વતી	50	2
453	પ્રાથમિક શાળા, વડુ	વડુ	સરસ્વતી	125	4
454	પ્રાથમિક શાળા, મોરપા	મોરપા	સરસ્વતી	120	2
455	પ્રાથમિક શાળા, રેંચવી	રેંચવી	સરસ્વતી	74	2
456	પ્રાથમિક શાળા, લાખડપ	લાખડપ	સરસ્વતી	48	3
457	પ્રાથમિક શાળા, ભીલવણ	ભીલવણ	સરસ્વતી	137	2
458	સબલાણીપાટી પ્રાથમિક શાળા	નાયતા	સરસ્વતી	26	2
459	રામદેવપુરા પ્રાથમિક શાળા	નાયતા	સરસ્વતી	26	2
460	મોરપીયાવાટા પ્રાથમિક શાળા	નાયતા	સરસ્વતી	37	2
461	રખાવ પ્રાથમિક શાળા	રખાવ	સરસ્વતી	101	2
462	કરશનપુરા પ્રાથમિક શાળા	રખાવ	સરસ્વતી	26	2
463	કાલોધી પ્રાથમિક શાળા	કાલોધી	સરસ્વતી	37	2
464	સદાસણ પ્રાથમિક શાળા	કાલોધી	સરસ્વતી	37	2

465	ધનાસરા પ્રાથમિક શાળા	ધનાસરા	સરસ્વતી	117	2
466	મેલુસણ પ્રાથમિક શાળા	મેલુસણ	સરસ્વતી	80	2
467	વાલાણીપરા પ્રાથમિક શાળા	નાયતા	સરસ્વતી	26	2
468	નાના નાયતા પ્રાથમિક શાળા	નાયતા	સરસ્વતી	112	2
469	પાલવીયાપરા પ્રાથમિક શાળા	નાયતા	સરસ્વતી	16	2
470	ભીલડીયાપરા પ્રાથમિક શાળા	નાયતા	સરસ્વતી	58	2
471	તાણેચાપરા પ્રાથમિક શાળા	નાયતા	સરસ્વતી	69	2
472	વાગડોદ પ્રાથમિક શાળા	વાગડોદ	સરસ્વતી	144	2
473	પ્રાથમિક શાળા, ધારૂસણ	ધારૂસણ	સરસ્વતી	122	1
474	છોગાળાપુરા પ્રાથમિક શાળા	છોગાળાપુરા	સરસ્વતી	37	2
475	કન્યા શાળા સરીયદ	સરીયદ	સરસ્વતી	152	3
476	કુમાર શાળા, સરીયદ	સરીયદ	સરસ્વતી	176	3
477	પ્રાથમિક શાળા જોશીપુરા	ધારૂસણ	સરસ્વતી	37	2
478	પ્રાથમિક શાળા, મોરબીપુરા	સરીયદ	સરસ્વતી	61	2
479	પ્રાથમિક શાળા, એંદલા	એંદલા	સરસ્વતી	61	2
480	પ્રાથમિક શાળા, કાનોસણ	કાનોસણ	સરસ્વતી	90	3
481	પ્રાથમિક શાળા, વડીયા	વડીયા	સરસ્વતી	61	2
482	પ્રાથમિક શાળા, સોટાવડ	સોટાવડ	સરસ્વતી	101	2
483	પ્રાથમિક શાળા, લોધી	લોધી	સરસ્વતી	90	2
484	પ્રાથમિક શાળા, નાના વેલોડા	નાના વેલોડા	સરસ્વતી	82	2
485	સુરજનગર પ્રાથમિક શાળા,	ગોલીવાડા	સરસ્વતી	26	2
486	એસ.પી.ઠાકોર ઉમા. સર્વ વિદ્યાલય	કાંસા	સરસ્વતી	107	2
487	સરકારી માધ્યમિક શાળા	ચારૂપ	સરસ્વતી	122	4
488	શ્રી સાર્વજનિક વિધ્યાલય	કિમ્બુવા	સરસ્વતી	222	3
489	કુવારીકા વિદ્યાલય, અધાર	અધાર	સરસ્વતી	72	2
490	આદર્શ હાઈસ્કુલ, અજીમાણા	અજીમાણા	સરસ્વતી	62	0
491	મહારાણા પી. જે હાઈસ્કુલ, જંગરાળ	જંગરાળ	સરસ્વતી	216	2
492	સામાન્ય વિધ્યાલય , કોઈટા	કોઈટા	સરસ્વતી	240	3
493	પ્રાથમિક શાળા, કાનોસણ (પૂ.)	કાનોસણ	સરસ્વતી	26	2
494	પ્રાથમિક શાળા, લક્ષ્મીપુરા (વામૈયા)	વામૈયા	સરસ્વતી	98	2
495	પ્રાથમિક શાળા, હનુમાનપુરા (વામૈયા)	વામૈયા	સરસ્વતી	98	3
496	પ્રાથમિક શાળા, ગણેશપુરા	ગણેશપુરા	સરસ્વતી	93	3
497	પ્રાથમિક શાળા, વાયડ	વાયડ	સરસ્વતી	160	4
498	પ્રાથમિક શાળા, વાયડ નગર	વાયડ	સરસ્વતી	42	2
499	પ્રાથમિક શાળા, હરીપુરા	વાયડ	સરસ્વતી	61	2
500	પ્રાથમિક શાળા, શંકરપુરા	વાયડ	સરસ્વતી	37	2
501	પ્રાથમિક શાળા, જાદવપુરા	વાયડ	સરસ્વતી	26	2
502	પ્રાથમિક શાળા, ભિયાણીપુરા	વાયડ	સરસ્વતી	26	2
503	પ્રાથમિક શાળા, જેસંગપુરા	જેસંગપુરા	સરસ્વતી	98	4
504	પ્રાથમિક શાળા, બ્રાહ્મણપુરા	જેસંગપુરા	સરસ્વતી	26	2
505	પ્રાથમિક શાળા, દેલીયાથરા	દેલીયાથરા	સરસ્વતી	98	3
506	પ્રાથમિક શાળા, સુખીપુરા	દેલીયાથરા	સરસ્વતી	26	2
507	પ્રાથમિક શાળા, કાળકાપુરા	દેલીયાથરા	સરસ્વતી	26	2
508	પ્રાથમિક શાળા, ધચેલી	ધચેલી	સરસ્વતી	125	2
509	કઠીવાડા પ્રાથમિક શાળા	કઠીવાડા	સમી	85	1
510	રાફુ પ્રા.આરોગ્ય કેંદ્ર	રાફુ	સમી	45	3
511	વેડ પ્રાથમિક શાળા	વેડ	સમી	170	2
512	ચડીયાણા પ્રાથમિક શાળા	ચડીયાણા	સમી	96	2
513	બાદરગંજ પ્રાથમિક શાળા	બાદરગંજ	સમી	91	2
514	રાફુ પ્રાથમિક શાળા	રાફુ	સમી	140	3
515	વાધપુરા પ્રાથમિક શાળા	વાધપુરા	સમી	64	2
516	જુનારામપુરા પ્રાથમિક શાળા	જુનારામપુરા	સમી	64	4

517	કોમ્યુની હોલ કોડધા	કોડધા	સમી	24	1
518	વાવલ પ્રાથમિક શાળા	વાવલ	સમી	90	2
519	રણાવાડા પ્રાથમિક શાળા	રણાવાડા	સમી	42	2
520	રાજીવગાંધી ભવન માંડવી	માંડવી	સમી	18	2
521	માંડવી પ્રાથમિકશાળા	માંડવી	સમી	56	2
522	ખરચરીયારી પ્રાથમિકશાળા	ખરચરીયારી	સમી	66	2
523	ગુજરવાડા પ્રાથમિકશાળા	ગુજરવાડા	સમી	74	3
524	દાદર પ્રાથમિકશાળા	દાદર	સમી	109	2
525	ધધાણા પ્રાથમિકશાળા	ધધાણા	સમી	128	3
526	મુબારકપુરા પ્રાથમિકશાળા	મુબારકપુરા	સમી	56	3
527	શેરપુરા પ્રાથમિક શાળા	શેરપુરા	સમી	56	2
528	ઝીલવાણા પ્રાથમિક શાળા	ઝીલવાણા	સમી	90	2
529	માત્રોટા પ્રાથમિક શાળા	માત્રોટા	સમી	88	2
530	નાનાજોરાવરપુરા પ્રાથમિક શાળા	નાનાજોરાવરપુરા	સમી	88	2
531	સજુપુરા પ્રાથમિક શાળા	સજુપુરા	સમી	69	2
532	આઇ.ટી.આઇ સમી	સમી	સમી	170	5
533	સરકારી વિનયન અને વાણિજ્ય કોલેજ	સમી	સમી	224	8
534	હરીપુરા પ્રાથમિક શાળા	હરીપુરા	સમી	47	1
535	અદગામ, પ્રાથમિક શાળા	અદગામ,	સમી	54	1
536	લાલપુર, પ્રાથમિક શાળા	લાલપુર,	સમી	44	1
537	બાબરી પ્રાથમિક શાળા	બાબરી	સમી	62	2
538	ગોધાણા પ્રાથમિક શાળા	ગોધાણા	સમી	53	2
539	બીસ્મીલ્લાબાદ પ્રાથમિક શાળા	બીસ્મીલ્લાબાદ	સમી	42	2
540	અમરાપુર ધર્મશાળા	અમરાપુર	સમી	45	2
541	વાહેદપુરા પ્રાથમિક શાળા	વાહેદપુરા	સમી	106	2
542	ગોચનાદ પ્રાથમિક શાળા	ગોચનાદ	સમી	71	2
543	અમરાપુર પ્રાથમિક શાળા	અમરાપુર	સમી	57	2
544	અમરાપુર(હંસનગર) પ્રાથમિક શાળા	અમરાપુર(હંસન	સમી	74	2
545	ઉપલીયાસરા પ્રાથમિક શાળા	ઉપલીયાસરા	સમી	58	2
546	અનવરપુરા પ્રાથમિક શાળા	અનવરપુરા	સમી	80	7
547	નારાયણપુરા પ્રાથમિક શાળા	(નારાયણપુરા	સમી	53	2
548	ભામાથળ પ્રાથમિક શાળા	ભામાથળ	સમી	90	2
549	ભામાથળ પ્રાથમિક શાળા	ભામાથળ	સમી	90	2
550	જલાલાબાદ પ્રાથમિક શાળા	જલાલાબાદ	સમી	96	2
551	વરાણા પ્રાથમિક શાળા	વરાણા	સમી	181	2
552	કાઠી પ્રાથમિક શાળા	કાઠી	સમી	157	2
553	કાઠી પ્રાથમિક શાળા	કાઠી	સમી	157	2
554	પાલીપુર પ્રાથમિક શાળા	પાલીપુર	સમી	64	2
555	તારોરા પ્રાથમિક શાળા	તારોરા	સમી	144	2
556	રવદ પ્રાથમિક શાળા	રવદ	સમી	146	2
557	ઉમેદપુરા પ્રાથમિક શાળા	ઉમેદપુરા	સમી	101	2
558	જાખેલ પ્રાથમિક શાળા	જાખેલ	સમી	80	2
559	નવા રામપુરા પ્રાથમિક શાળા	નવારામપુરા	સમી	48	2
560	સિંગોતરિયા પ્રાથમિક શાળા	સિંગોતરિયા	સમી	54	2
561	રુપનગર પ્રાથમિક શાળા	રુપનગર	સમી	48	2
562	કનીજ પ્રાથમિક શાળા	કનીજ	સમી	56	2
563	દાદકા પ્રાથમિક શાળા	કનીજ	સમી	38	2
564	ભદ્રાડા પ્રાથમિક શાળા	ભદ્રાડા	સમી	44	2
565	શ્રી કુ.બી.હ.ગારડી ઉ.બુ.વિધ્યાલય ભદ્રાડા	ભદ્રાડા	સમી	50	3
566	કોકતા ગ્રામપંચાયત	કોકતા	સમી	18	1
567	નાનીચંદુર પ્રાથમિક શાળા	નાનીચંદુર	સમી	90	3
568	દુદખા પ્રાથમિક શાળા	દુદખા	સમી	56	4

569	નાયકા પ્રાથમિક શાળા	નાયકા	સમી	30	2
570	સમશેરપુરા પ્રાથમિક શાળા	સમશેરપુરા	સમી	54	2
571	બાસ્પા ગ્રામપંચાયત	બાસ્પા	સમી	20	2
572	બાસ્પા પ્રાથમિક શાળા	બાસ્પા	સમી	66	3
573	વઢીયાર નિકેતન સંસ્થા બાસ્પા	બાસ્પા	સમી	62	4
574	દાઉદપુર ગ્રામ પંચાયત	દાઉદપુર	સમી	21	1
575	દાઉદપુર પ્રાથમિક શાળા	દાઉદપુર	સમી	56	3
576	મહમદપુરા પ્રાથમિક શાળા	મહમદપુરા	સમી	56	2
577	મહમદપુરા ગ્રામપંચાયત	મહમદપુરા	સમી	16	1
578	સોનાર પ્રાથમિક શાળા	સોનાર	સમી	85	3
579	મર્દાનગંજ પ્રાથમિક શાળા	મર્દાનગંજ	શંખેશ્વર	26	2
580	લોટેશ્વર પ્રાથમિક શાળા	લોટેશ્વર	શંખેશ્વર	94	2
581	ખાખબડી પ્રાથમિક શાળા	ખાખબડી	શંખેશ્વર	22	3
582	શંખેશ્વર કુમાર શાળા	શંખેશ્વર	શંખેશ્વર	122	4
583	મનવરપુરા પ્રાથમિક શાળા	મનવરપુરા	શંખેશ્વર	144	3
584	રૂની પ્રાથમિક શાળા	રૂની	શંખેશ્વર	64	2
585	ખંડીયા પ્રાથમિક શાળા	ખંડીયા	શંખેશ્વર	41	2
586	રતનપુરા પ્રાથમિક શાળા	રતનપુરા	શંખેશ્વર	96	3
587	જહુરપુરા પ્રાથમિક શાળા	જહુરપુરા	શંખેશ્વર	93	2
588	ગણેશપુરા પ્રાથમિક શાળા	ગણેશપુરા	શંખેશ્વર	266	3
589	ફતેપુરા મધ્યવર્તી પ્રાથમિક શાળા	ફતેપુરા	શંખેશ્વર	76	3
590	ટુવડ પે.સે..શાળા	ટુવડ	શંખેશ્વર	157	4
591	ફતેપુરા પ્રાથમિક શાળા	ફતેપુરા	શંખેશ્વર	64	2
592	દાંતીસણા પ્રાથમિક શાળા	દાંતીસણા	શંખેશ્વર	105	2
593	ઘનોરા પ્રાથમિક શાળા	ઘનોરા	શંખેશ્વર	92	3
594	ઓરૂમણા પ્રાથમીક શાળા	ઓરૂમણા	શંખેશ્વર	128	2
595	પંચાસર પ્રાથમીક શાળા	પંચાસર	શંખેશ્વર	181	3
596	તારાનગર પ્રાથમિક શાળા	તારાનગર	શંખેશ્વર	170	3
597	કુંવર પ્રાથમિક શાળા	કુંવર	શંખેશ્વર	157	6
598	સુબાપુરા પ્રાથમિક શાળા	સુબાપુરા	શંખેશ્વર	34	3
599	નવીકુંવર પ્રાથમિક શાળા	નવીકુંવર	શંખેશ્વર	32	1
600	પીરોજપુરા પ્રાથમિક શાળા	પીરોજપુરા	શંખેશ્વર	64	1
601	રાજપુરા પ્રાથમિક શાળા	રાજપુરા	શંખેશ્વર	50	2
602	ફતેગંજ પ્રાથમિક શાળા	ફતેગંજ	શંખેશ્વર	36	2
603	લોલાડા પ્રાથમિક શાળા	લોલાડા	શંખેશ્વર	128	4
604	કંચનપુરા પ્રાથમિક શાળા	કંચનપુરા	શંખેશ્વર	204	2
605	પાડલા પ્રાથમિક શાળા નં-૨	પાડલા	શંખેશ્વર	149	2
606	બોલેરા પ્રાથમિક શાળા	બોલેરા	શંખેશ્વર	32	2
607	પાડલા પ્રાથમિક શાળા નં-૧	પાડલા	શંખેશ્વર	94	10
608	શંખેશ્વર કન્યા શાળા	શંખેશ્વર	શંખેશ્વર	182	5
609	મંકોડીયા પ્રાથમિક શાળા	મંકોડીયા	શંખેશ્વર	53	2
610	બિલીયા પ્રાથમિક શાળા	બિલીયા	શંખેશ્વર	84	2
611	સિપુરા પ્રાથમિક શાળા	સિપુરા	શંખેશ્વર	154	2
612	જેસડા પ્રાથમિક શાળા	જેસડા	શંખેશ્વર	39	3
613	મોટીચંદુર પ્રાથમિક શાળા	મોટીચંદુર	શંખેશ્વર	136	1
614	મોટીચંદુર પ્રાથમિક શાળા નં-૧	મોટીચંદુર	શંખેશ્વર	116	3
615	મેમણા પ્રાથમિક શાળા	મેમણા	શંખેશ્વર	64	3
616	ખીજડીયારી પ્રાથમિક શાળા	ખીજડીયારી	શંખેશ્વર	86	2
617	ઇસ્લામપુરા પ્રાથમિક શાળા	ઇસ્લામપુરા	શંખેશ્વર	37	1
618	મુજપુર કુમાર શાળા	મુજપુર	શંખેશ્વર	173	6
619	મુજપુર કન્યા શાળા	મુજપુર	શંખેશ્વર	138	6
620	કુવારદ પ્રાથમિક કુમાર શાળા	કુવારદ	શંખેશ્વર	95	3

621	કુવારદ પ્રાથમિક કન્યા શાળા	કુવારદ	શંખેશ્વર	117	2
622	રણોદ પ્રાથમિક શાળા	રણોદ	શંખેશ્વર	189	2
623	બી આર સી ભવન	શેરગંજ	રાધનપુર	60	1
624	રાજીવ ગાંધી ભવન	પાણવી	રાધનપુર	21	0
625	હિમજા માતાનુ મંદીર	દેવ	રાધનપુર	86	25
626	રાજીવ ગાંધી ભવન	લોટીયા	રાધનપુર	42	0
627	કોમ્યુનીટી હોલ	ચલવાડા	રાધનપુર	16	0
628	કોમ્યુનીટી હોલ	વડનગર	રાધનપુર	21	1
629	કલ્યાણપુરા પ્રા. શાળા	કલ્યાણપુરા	રાધનપુર	117	1
630	નીના પીપળી પ્રા. શાળા	નીના પીપળી	રાધનપુર	125	2
631	દેવપુરા પ્રા. શાળા	દેવપુરા	રાધનપુર	16	2
632	કોલાપુરા પ્રા. શાળા	કોલાપુરા	રાધનપુર	144	2
633	ઠીકરીયા પ્રા. શાળા	ઠીકરીયા	રાધનપુર	150	1
634	જોરાવરગંજ પ્રા. શાળા	જોરાવરગંજ	રાધનપુર	76	3
635	અમૃતનગર પ્રા. શાળા	અમૃતનગર	રાધનપુર	42	2
636	જવાહરનગર પ્રા. શાળા	જવાહરનગર	રાધનપુર	40	1
637	સરદારપુરા પ્રા. શાળા	સરદારપુરા	રાધનપુર	55	2
638	સીનાડ પ્રા. શાળા	સીનાડ	રાધનપુર	116	2
639	ઓઘવનગર પ્રા. શાળા	ઓઘવનગર	રાધનપુર	22	2
640	અરજણસર પ્રા. શાળા	અરજણસર	રાધનપુર	101	2
641	વિજયનગર પ્રા. શાળા	વિજયનગર	રાધનપુર	62	2
642	અલ્હાબાદ પ્રા. શાળા	અલ્હાબાદ	રાધનપુર	112	3
643	નવા પોરાણા પ્રા. શાળા	નવા પોરાણા	રાધનપુર	22	1
644	જુના પોરાણા પ્રા. શાળા	જુના પોરાણા	રાધનપુર	138	6
645	શેરગંજ પ્રા. શાળા	શેરગંજ	રાધનપુર	67	2
646	કોમ્યુનીટી હોલ	નાનાપુરા	રાધનપુર	10	1
647	સુબાપુરા વાડી પ્રા શાળા	સુબાપુરા	રાધનપુર	74	2
648	રાજીવ ગાંધી ભવન	લોટીયા	રાધનપુર	21	0
649	ગજાનંદ આશ્રમ	નજુપુરા	રાધનપુર	10	1
650	નવા અમીરપુરા પ્રા શાળા	નવા અમીરપુરા	રાધનપુર	57	0
651	નજુપુરા	નજુપુરા	રાધનપુર	18	3
652	ગોતરકા પ્રા. શાળા	ગોતરકા	રાધનપુર	149	7
653	ઘોળકડા પ્રા શાળા	ઘોળકડા	રાધનપુર	64	2
654	દહેગામ પ્રા શાળા	દહેગામ	રાધનપુર	162	3
655	હીરાપુરા પ્રા શાળા	હીરાપુરા	રાધનપુર	21	2
656	છાણીયાથર પ્રા શાળા	છાણીયાથર	રાધનપુર	48	4
657	સીનાડ પ્રા શાળા	સીનાડ	રાધનપુર	91	2
658	ભાડીયા પ્રા શાળા	ભાડીયા	રાધનપુર	91	3
659	શાહપુર પ્રા શાળા	શાહપુર	રાધનપુર	72	2
660	રામનગર પ્રાશાળા	રામનગર	રાધનપુર	76	2
661	સરદારપુરા પ્રા શાળા	સરદારપુરા	રાધનપુર	55	2
662	મધાપુરા પ્રા શાળા	મધાપુરા	રાધનપુર	64	3
663	મધાપુરા પ્રાશાળા	મધાપુરા	રાધનપુર	64	3
664	કુંતાસરી પ્રા શાળા	કુંતાસરી	રાધનપુર	153	2
665	અગીચાણા પ્રા શાળા	અગીચાણા	રાધનપુર	82	2
666	હરીપુરા ગામડી પ્રા શાળા	હરીપુરા ગામડી	રાધનપુર	29	2
667	બિસ્મીલ્લાગંજ પ્રા શાળા	બિસ્મીલ્લાગંજ	રાધનપુર	29	2
668	પેદાશપુરા પ્રા શાળા	પેદાશપુરા	રાધનપુર	91	2
669	કરશનગઢ પ્રા શાળા	કરશનગઢ	રાધનપુર	36	1
670	બંધવડ પ્રા શાળા	બંધવડ	રાધનપુર	493	8
671	ચલવાડા પ્રા શાળા	ચલવાડા	રાધનપુર	165	2
672	સુરકા પ્રા શાળા	સુરકા	રાધનપુર	34	2

673	વૃંદાવન પ્રા શાળા	બંધવડ	રાધનપુર	38	2
674	નવાવાસ પ્રા શાળા	બંધવડ	રાધનપુર	42	3
675	ગોકુળનગર પ્રા શાળા	બંધવડ	રાધનપુર	29	2
676	મેમદાવાદ પ્રા શાળા	મેમદાવાદ	રાધનપુર	21	2
677	પાણવી પ્રા શાળા	પાણવી	રાધનપુર	17	1
678	લોટીયા પ્રા શાળા	લોટીયા	રાધનપુર	74	2
679	જાવંતી પ્રાશાળા	જાવંતી	રાધનપુર	12	5
680	મેમદાવાદ પરા પ્રા શાળા	મેમદાવાદ	રાધનપુર	16	1
681	ઇન્દ્રનગર પ્રા શાળા	ઇન્દ્રનગર	રાધનપુર	16	4
682	રામેશ્વર પ્રા શાળા	રામેશ્વર	રાધનપુર	21	1
683	કમાલપુર પ્રા શાળા	કમાલપુર	રાધનપુર	202	3
684	દેલાણા પ્રા શાળા	દેલાણા	રાધનપુર	150	2
685	ગુલાબપુરા પ્રાશાળા	ગુલાબપુરા	રાધનપુર	150	2
686	વિરપુરા પ્રા શાળા	વિરપુરા	રાધનપુર	33	2
687	સાતુન પ્રા શાળા	સાતુન	રાધનપુર	129	9
688	રવિનગર	રવિનગર	રાધનપુર	61	2
689	નાનાપુરા પ્રા શાળા	નાનાપુરા	રાધનપુર	78	3
690	જેતલપુરા પ્રા શાળા	જેતલપુરા	રાધનપુર	83	7
691	કામલપુર પ્રા શાળા	કામલપુર	રાધનપુર	67	6
692	લક્ષ્મીપુરા પ્રા. શાળા	લક્ષ્મીપુરા	રાધનપુર	110	11
693	નવી ઘરવડી પ્રા. શાળા	નવી ઘરવડી	રાધનપુર	79	3
694	બાદરપુરા પ્રા. શાળા	બાદરપુરા	રાધનપુર	60	5
695	વડનગર પ્રા. શાળા	વડનગર	રાધનપુર	27	3
696	વડનગર પ્રા. શાળા	વડનગર	રાધનપુર	98	1
697	આનંદવાસ પ્રા. શાળા	આનંદવાસ	રાધનપુર	12	2
698	જુની ઘરવડી પ્રા. શાળા	જુની ઘરવડી	રાધનપુર	37	1
699	કચ્છીકંપા પ્રા. શાળા	કામલપુર	રાધનપુર	42	2
700	કેશવનગર પ્રા. શાળા	બાદરપુરા	રાધનપુર	30	2
701	મોટી પીપળી પ્રા. શાળા	મોટી પીપળી	રાધનપુર	134	11
702	કોમ્યુનીટી હોલ	સરકારપુરા	રાધનપુર	6	0
703	કોમ્યુનીટી હોલ	કમાલપુરા	રાધનપુર	14	0
704	રામજી મંદીર	શેરગઢ	રાધનપુર	2	0
705	કોમ્યુનીટી હોલ	કલ્યાણપુરા	રાધનપુર	6	0
706	જૈન મંદીર	ભીલોટ	રાધનપુર	18	2
707	ગજાનંદ આશ્રમ	નજુપુરા	રાધનપુર	5	2
708	હનુમાનપુરા પ્રા. શાળા	હનુમાનપુરા	રાધનપુર	44	2
709	ગોકુળપુરા	ગોકુળપુરા	રાધનપુર	17	2
710	જુના અમીરપુરા પ્રા શાળા	જુના અમીરપુરા	રાધનપુર	54	2
711	સુલ્તાનપુરા પ્રા. શાળા	સુલ્તાનપુરા	રાધનપુર	37	2
712	સુબાપુરા પ્રા. શાળા	સુબાપુરા	રાધનપુર	46	2
713	ઓઢવનગર પ્રા. શાળા	ઓઢવનગર	રાધનપુર	90	2
714	સુબાપુરા વાડી	સુબાપુરા	રાધનપુર	74	2
715	શેરગઢ પ્રા. શાળા	શેરગઢ	રાધનપુર	77	2
716	જુના શબ્દલપુરા	જુના શબ્દલપુરા	રાધનપુર	54	2
717	મસાલી પ્રા શાળા	મસાલી	રાધનપુર	69	4
718	લીમ્બડકા પ્રા. શાળા	લીમ્બડકા	રાધનપુર	26	1
719	ભીલોટ	ભીલોટ	રાધનપુર	128	6
720	રંગપુરા	રંગપુરા	રાધનપુર	24	4
721	સાંથલી	સાંથલી	રાધનપુર	39	4
722	નવા ભીલોટ	નવા ભીલોટ	રાધનપુર	12	2
723	રામનગર	રામનગર	રાધનપુર	34	2
724	નાયતવાડા	નાયતવાડા	રાધનપુર	95	7

725	શબ્દલપુરા પે શાળા	શબ્દલપુરા	રાધનપુર	62	2
726	ડો બાબાસાહેબ આંબેડકર પ્રા.શાળા	રાધનપુર	રાધનપુર	115	2
727	લજપતનગર પ્રા.શાળા	રાધનપુર	રાધનપુર	32	1
728	દેવ પ કે.શાળા	દેવ	રાધનપુર	62	5
729	રૂપાસરા	રાધનપુર	રાધનપુર	55	2
730	રવિધામ પ્રા.શાળા	રાધનપુરર	રાધનપુર	86	1
731	પાલનપુર જૈન સંઘ	રાધનપુર	રાધનપુર	240	10
732	બાલ પરીખ પ્રા.શાળા	રાધનપુર	રાધનપુર	10	2
733	ગૌટીંબા પ્રા.શાળા	રાધનપુર	રાધનપુર	172	2
734	પ્રેમનગર પ્રા.શાળા	પ્રેમનગર	રાધનપુર	21	2
735	ધર્મનગર પ્રા.શાળા	ધર્મનગર	રાધનપુર	21	2
736	શેઠ જે.પી.કુમાર શાળા	રાધનપુર	રાધનપુર	333	2
737	અમરગઢ પ્રા.શાળા	રાધનપુર	રાધનપુર	51	2
738	સ્વામીજી ગુરૂગાદી આશનધામ	ગોતરકા	રાધનપુર	34	10
739	વલ્લભનગર પૂર્વ શાળા..	રાધનપુર	રાધનપુર	200	4
740	આઇ.ટી.આઇ	રાધનપુર	રાધનપુર	10	5
741	દુધ સાગર પૂરા.શાળા	રાધનપુર	રાધનપુર	5	2
742	માંડોત્રી પ્રા. શાળા	માંડોત્રી	પાટણ	58	6
743	ગોલાપુર પ્રા. શાળા	ગોલપુર	પાટણ	128	7
744	ગદોસણ પ્રા. શાળા	ગદોસણ	પાટણ	77	4
745	બી.કે.અમીન હાઈસ્કુલ, મણુંદ	મણુંદ	પાટણ	5812	5
746	ધારપુર પ્રા.શાળા	ધારપુર	પાટણ	100	6
747	નોરતા પ્રા. શાળા	નોરતા	પાટણ	26	5
748	નોરતાવાંટા પ્રા. શાળા	નોરતાવાંટા	પાટણ	129	6
749	ખાનપુરકોડી પ્રા. શાળા	ખાનપુરકોડી	પાટણ	24	2
750	ખાનપુર રાજકુવા પ્રા. શાળા	ખાનપુર રાજકુવા	પાટણ	39	4
751	ગજા પ્રા. શાળા	ગજા	પાટણ	59	2
752	ખીમીયાણા પ્રા.શાળા	ખીમીયાણા	પાટણ	116	5
753	મહેમદપુર પ્રા.શાળા	મહેમદપુર	પાટણ	100	6
754	કમલીવાડા મા.શાળા	કમલીવાડા	પાટણ	46	1
755	ભલગામ પ્રા.શાળા	ભલગામ	પાટણ	69	5
756	ચંદ્રમણા પ્રા શાળા	ચંદ્રમણા	પાટણ	65	4
757	કુણઘેર પગાર કેન્દ્ર પ્રા.શાળા	કુણઘેર	પાટણ	77	2
758	માનપુર પ્રા.શાળા	માનપુર	પાટણ	85	2
759	માનપુર પ્રા.શાળા	માનપુર	પાટણ	85	2
760	કુલેસણા પ્રા.શાળા	કુલેસણા	પાટણ	23	1
761	બાદીપુર પ્રા.શાળા	બાદીપુર	પાટણ	38	2
762	ભદ્રાડા પ્રા.શાળા	ભદ્રાડા	પાટણ	61	2
763	ખારીવાવડી પ્રા.શાળા	ખારીવાવડી	પાટણ	85	3
764	હાજીપુર પ્રા.શાળા	હાજીપુર	પાટણ	80	4
765	રૂક્ષમણી વિધાલય હાજીપુર	હાજીપુર	પાટણ	296	12
766	દીયોદરડા પ્રા.શાળા	દીયોદરડા	પાટણ	44	2
767	રૂની પ્રા.શાળા	રૂની	પાટણ	110	3
768	લોઢપુર પ્રા.શાળા	લોઢપુર	પાટણ	69	2
769	કમલીવાડા પ્રા.શાળા	કમલીવાડા	પાટણ	35	2
770	ડેર પ્રા.શાળા	ડેર	પાટણ	514	3
771	ડેર નરભેરામ મંદિર	ડેર	પાટણ	32	1
772	નાના રામણદા પ્રા.શાળા	નાના રામણદા	પાટણ	118	2
773	ચડાસણા પ્રા.શાળા	ચડાસણા	પાટણ	200	2
774	ડેરાસણા પ્રા.શાળા	ડેરાસણા	પાટણ	108	2
775	મોટા રામણદા પ્રા.શાળા	મોટા રામણદા	પાટણ	314	2
776	કુડેર પ્રા.શાળા	કુડેર	પાટણ	133	1

777	રાજીવગાંધીભવન બાલીસણા	બાલીસણા	પાટણ	53	0
778	આઈ.ટી.આઈ.બાલીસણા	બાલીસણા	પાટણ	648	5
779	સમોડા પ્રા.શાળા	સમોડા	પાટણ	256	2
780	બબાસણા પ્રા.શાળા	બબાસણા	પાટણ	120	1
781	હનુમાનપુરા પ્રા.શાળા	હનુમાનપુરા	પાટણ	264	2
782	વડલી પ્રા.શાળા	વડલી	પાટણ	242	3
783	ખાનપુરડા પ્રા.શાળા	ખાનપુરડા	પાટણ	714	4
784	અનાવાડા પ્રા.શાળા	અનાવાડા	પાટણ	720	4
785	સુજનીપુર પ્રા.શાળા	સુજનીપુર	પાટણ	714	3
786	ધારણોજ પ્રા.શાળા	ધારણોજ	પાટણ	640	4
787	દુધારામપુરા પ્રા.શાળા	દુધારામપુરા	પાટણ	303	3
788	રણુંજ ક.શાળા	રણુંજ	પાટણ	81	2
789	રણુંજ ફુ.શાળા	રણુંજ	પાટણ	65	2
790	સરવા પ્રા.શાળા	સરવા	પાટણ	210	10
791	બ્રમાણીમાતાનું મંદિર નોરતા સરદારપુરા	નોરતા	પાટણ	24	1
792	રાજીવગાંધીભવન હમીદપુર	હમીદપુર	પાટણ	16	1
793	કણી પ્રા.શાળા	કણી	પાટણ	138	2
794	વિસલવાસણા પ્રા.શાળા	વિસલવાસણા	પાટણ	178	2
795	માતપુર પ્રા.શાળા	માતપુર	પાટણ	164	2
796	રૂવાવી પ્રા.શાળા	રૂવાવી	પાટણ	122	2
797	ડાભડી પ્રા.શાળા	ડાભડી	પાટણ	148	2
798	સમાજવાડી રૂવાવી	રૂવાવી	પાટણ	550	1
799	મીઠીવાવડી પ્રા.શાળા	મીઠીવાવડી	પાટણ	146	1
800	કતપુર પ્રા. શાળા	કતપુર	પાટણ	152	4
801	ઈલમપુર પ્રા. શાળા	ઈલમપુર	પાટણ	536	5
802	સબોસણ પ્રા. શાળા	સબોસણ	પાટણ	308	5
803	આંબલીયાસણ પ્રા. શાળા	આંબલીયાસણ	પાટણ	56	3
804	દીગડી પ્રા. શાળા	દીગદી	પાટણ	34	4
805	સાંતી ગ્રામ પંચાયત	સાંતી	પાટણ	31	1
806	બોરસણ પ્રા. શાળા	બોરસણ	પાટણ	70	6
807	રામજી મંદીર	સાતુન	પાટણ	5	2
808	કોમ્યુનીટી હોલ ચલવાડા	ચલવાડા	પાટણ	50	0
809	સરકારપુરા પ્રા. શાળા	સરકારપુરા	પાટણ	74	7
810	બી.ડી.સાર્વજનીક વિધાલય	પાટણ	પાટણ	168	9
811	કે.ડી.પોલીટેકનીક	પાટણ	પાટણ	213	3
812	શાંતીનિકેતન હાઈસ્કુલ	પાટણ	પાટણ	520	4
813	વી,કે.ભૂલા હાઈસ્કુલ	પાટણ	પાટણ	552	9
814	આદર્શ વિદ્યાલય	પાટણ	પાટણ	1174	25
815	પ્રાથમિક શાળા	સંખારી	પાટણ	37	3
816	પ્રાથમિક કુમાર શાળા	સંડેર	પાટણ	63	3
817	રાજપુર પ્રા. શાળા	રાજપુર	પાટણ	118	4
818	શેઠ એમ એન હાઈસ્કુલ	પાટણ	પાટણ	1472	6
819	ગામ સમાજ વાડી	ભાટસર	ચાણસ્મા	144	2
820	શ્રી સરસ્વતી શિશુ મંદિર	ચાણસ્મા	ચાણસ્મા	293	2
821	એન.એસ.પટેલ હાઇસ્કૂલ	ચાણસ્મા	ચાણસ્મા	93	2
822	મહાદેવ વાડી ફિચાલ	ફિચાલ	ચાણસ્મા	26	1
823	રાજીવગાંધી ભવન, ખાધાઘરવા પટેલ	ખારાઘરવા	ચાણસ્મા	24	1
824	રામપુરા કોમ્યુનિટી હોલ ર રામપુરા ઠાકોર	રામપુરા	ચાણસ્મા	36	0
825	ગામ સમાજ વાડી	બ્રાહ્મણવાડા	ચાણસ્મા	100	2
826	સ્વામી સચ્ચિદાનંદ આશ્રમ બચુભાઇ પટેલ	ચાણસ્મા	ચાણસ્મા	133	2
827	રાજ્પુત વાડી	લણવા	ચાણસ્મા	400	4
828	સિદ્ધેશ્વરી મંદીર વાડી	મડલોપ	ચાણસ્મા	80	2

829	પ્રાથમિક શાળા કેશણી ૯૦૯૯૦૧૭૮૦૦	કેશણી	ચાણસ્મા	117	2
830	પ્રાથમિક શાળા ઝીલીયા	ઝીલીયા	ચાણસ્મા	131	2
831	પ્રાથમિક શાળા ધારપુરી	ધારપરી	ચાણસ્મા	44	2
832	પ્રાથમિક શાળા ઝીલીયાવાસણા	ઝીલીયાવાસણા	ચાણસ્મા	44	2
833	પ્રાથમિક શાળા મણીયારીપરા	મણીયારીપરા	ચાણસ્મા	73	2
834	પ્રાથમિક શાળા મણીયારી	મણીયારી	ચાણસ્મા	131	2
835	પ્રાથમિક શાળા ટાકોદી ૯૪૨૮૪૯૩૯૯૫	ટાકોદી	ચાણસ્મા	154	0
836	પ્રાથમિક શાળા મણીપુરા	મણીપુરા	ચાણસ્મા	102	2
837	પ્રાથમિક શાળા છમીછા ૯૯૭૯૨૬૫૩૯૩	છમીછા	ચાણસ્મા	158	2
838	પ્રાથમિક શાળા ખોખલા ૯૯૦૯૨૩૫૦૧૫	ખોખલા	ચાણસ્મા	88	2
839	પ્રાથમિક શાળા મેરવાડા	મેરવાડા	ચાણસ્મા	146	2
840	પ્રાથમિક શાળાપલીંપળ	પલીંપળ	ચાણસ્મા	188	3
841	પ્રાથમિક શાળા ગંગેટ ૯૯૭૮૧૯૦૦૬૧	ગંગેટ	ચાણસ્મા	146	3
842	પ્રાથમિક શાળા ચવેલી ૯૭૨૬૪૮૧૧૫૮	ચવેલી	ચાણસ્મા	176	2
843	પ્રાથમિક શાળા ધાણોધરડા	ધાણોધરડા	ચાણસ્મા	131	2
844	પ્રાથમિક શાળારણાસણ ૯૯૦૯૦૭૦૭૫૮	રણાસણ	ચાણસ્મા	146	4
845	પ્રાથમિક શાળા રામપુરા	રામપુરા	ચાણસ્મા	145	2
846	પટેલવાડી મુલથાણીયા	મુલથાણીયા	ચાણસ્મા	98	1
847	દેલોલીયા વાડી રેલ્વેપુરા	રેલ્વેપુરા	ચાણસ્મા	1333	4
848	શ્રી સી.કે.પટેલ વિદ્યાભારતી મીઠાઘરવા	મીઠાઘરવા	ચાણસ્મા	136	4
849	કાન્તાબા બી.એડ. કોલેજ મીઠાઘરવા	મીઠાઘરવા	ચાણસ્મા	24	4
850	ચાણસ્મીયા વાડી, મણીયારી પટેલ	મણીયારી	ચાણસ્મા	298	3
851	પ્રાથમિક શાળા સરસાવ ૯૯૭૯૦૦૪૪૭૯	સરસાવ	ચાણસ્મા	117	2
852	પ્રાથમિક શાળા વસાઇ ૯૯૭૯૦૦૩૧૫૬	વસાઇ	ચાણસ્મા	131	2
853	પ્રાથમિક શાળા ૯૪૨૮૬૬૪૫૪૭	ભાટસર	ચાણસ્મા	138	3
854	પ્રાથમિક શાળા ૯૯૭૯૩૭૧૯૧૫	ઇટોદા	ચાણસ્મા	131	3
855	કુમાર પ્રાથમિક શાળા ૮૧૨૮૬૩૪૦૪૦	લણવા	ચાણસ્મા	166	2
856	ઇન્દિરા નગર પ્રાથમિક	કંબોઇ	ચાણસ્મા	74	2
857	કન્યા પ્રાથમિક શાળા ૬૩૫૧૯૨૭૩૦૨	લણવા	ચાણસ્મા	166	3
858	પ્રાથમિક શાળા ૯૨૬૫૫૨૮૫૯૧	શેલાવી	ચાણસ્મા	84	2
859	પ્રાથમિક શાળા ૯૯૭૯૭૪૬૯૩૨	વસાઇપુરા	ચાણસ્મા	70	2
860	પ્રાથમિક શાળા 8849031793	ઇસ્લામપુરા	ચાણસ્મા	116	3
861	પ્રાથમિક શાળા૯૯૨૫૬૫૧૭૩૦	ખારાઘરવા	ચાણસ્મા	99	2
862	પ્રાથમિક શાળા 9925413652	દાણોદરડા	ચાણસ્મા	106	3
863	પ્રાથમિક શાળા ૯૯૭૮૩૦૭૭૧૦	દાંતકરોડી	ચાણસ્મા	90	3
864	પ્રાથમિક શાળા ૯૮૨૫૭૧૫૪૨૩	પલાસર	ચાણસ્મા	206	3
865	પ્રાથમિક શાળા ૯૬૮૭૯૧૯૩૧૦	પીંઢારપુરા	ચાણસ્મા	171	3
866	વડાવલી કન્યા પ્રાથમિક શાળા	વડાવલી	ચાણસ્મા	93	2
867	પ્રાથમિક શાળા મુલથાણીયા	મુલથાણીયા	ચાણસ્મા	75	2
868	વડાવલી કુમાર પ્રાથમિક શાળા	વડાવલી	ચાણસ્મા	116	1
869	પ્રાથમિક શાળા સેઢાલ	સેઢાલ	ચાણસ્મા	116	3
870	પ્રાથમિક શાળા મીઠાઘરવા	મીઠાઘરવા	ચાણસ્મા	162	2
871	ખોડાભા વાડી પ્રહલાદભાઇ જી. પટેલ	રૂપપુર	ચાણસ્મા	2933	4
872	બહુચરપુરા પ્રાથમિક	વડાવલી	ચાણસ્મા	65	2
873	અંબીકાનગર પ્રાથમિક શાળા	વડાવલી.	ચાણસ્મા	50	3
874	પ્રાથમિક શાળા વાઘજીપુરા	વડાવલી	ચાણસ્મા	48	2
875	મેસરા પ્રાથમિક શાળા ૯૯૯૮૮૬૯૧૦૭	મેસરા	ચાણસ્મા	44	2
876	પ્રાથમિક શાળા પંચાસર	પંચાસર	ચાણસ્મા	117	4
877	દેસાઇ સમાજવાડી	દેલમાલ	ચાણસ્મા	80	2
878	પ્રાથમિક શાળા	દેલમાલ	ચાણસ્મા	69	0
879	પ્રાથમિક શાળા	મંડલોપ	ચાણસ્મા	74	3
880	પ્રાથમિક શાળા 9925078248	જીતોડા	ચાણસ્મા	115	2

881	પ્રાથમિક શાળા ૯૯૯૮૧૨૯૮૬૫	ગલોલીવાસણા	ચાણસ્મા	99	3
882	પ્રાથમિક શાળા	સરદારપુર	ચાણસ્મા	101	2
883	પ્રાથમિક શાળા ૯૮૨૪૪૪૮૯૭૮	જશલપુર	ચાણસ્મા	78	2
884	પ્રાથમિક શાળા ૯૪૨૮૪૭૦૪૫૩	મીઠી ધારીઆલ	ચાણસ્મા	111	4
885	પ્રાથમિક શાળા ૯૯૨૪૯૭૧૪૨૬	કારોડા	ચાણસ્મા	98	3
886	પ્રાથમિક શાળા ૮૫૩૦૩૩૦૩૯૧	ખારીધારીઆલ	ચાણસ્મા	118	3
887	પ્રાથમિક શાળા ચાણસ્માચા ૨	ચાણસ્મા	ચાણસ્મા	119	3
888	પ્રાથમિક શાળા ૯૪૨૮૬૬૪૫૪૩	બ્રાહ્મણવાડા	ચાણસ્મા	156	2
889	પ્રાથમિક શાળા ૯૯૭૯૩૯૦૭૦૮	જાખાના	ચાણસ્મા	117	3
890	કુમાર પ્રાથમિક્ શાળા 9879410386	ધિણોજ	ચાણસ્મા	344	3
891	પ્રાથમિક શાળા ૯૯૨૫૬૧૯૮૦૪	સોજીંત્રા	ચાણસ્મા	123	2
892	પ્રાથમિક શાળા ૯૯૭૯૧૬૦૬૩૦	બ્રાહ્મણવાડા	ચાણસ્મા	48	2
893	પ્રાથમિક શાળા 9904778799	રૂપપુર	ચાણસ્મા	154	2
894	પ્રાથમિક શાળા ૯૮૭૯૦ ૭૮૨૭૦	સેંધા	ચાણસ્મા	143	4
895	પ્રાથમિક શાળા ૯૭૨૩૫ ૭૫૧૨૦	ભાટવાસણા	ચાણસ્મા	115	2
896	પ્રાથમિક શાળા ૮૫૧૧૧૬૮૩૬૯	ગોખરવા	ચાણસ્મા	171	3
897	પ્રાથમિક શાળા ૯૯૨૫૦૭૭૩૮૧	સુણસર	ચાણસ્મા	368	6
898	પ્રાથમિક શાળા ૯૯૭૯૦ ૫૮૧૯૦	ધુધલીપુરા	ચાણસ્મા	21	2
899	પ્રાથમિક શાળા આંબલીપુરા 9898465582	સુણસર	ચાણસ્મા	68	2
900	પ્રાથમિક શાળા ૯૮૨૪૯૫૪૭૪૦	કમાલપુર	ચાણસ્મા	77	2
901	પ્રાથમિક શાળા ૯૭૨૬૪ ૮૦૪૮૧	ગંગાપુર	ચાણસ્મા	60	2
902	પ્રાથમિક શાળા ૯૯૧૩૦૭૧૦૧૭	કંબોઇ	ચાણસ્મા	183	0
903	પ્રાથમિક શાળા ૯૭૧૪૫ ૧૬૭૧૬	ખોરસમ્	ચાણસ્મા	158	0
904	પ્રાથમિક શાળા 9724032292	રામગઢ	ચાણસ્મા	102	2
905	પ્રાથમિક શાળા ૯૮૨૪૨૫૪૭૭૩	રેલ્વેપુરા	ચાણસ્મા	169	2
906	કન્યા પ્રાથમિક શાળા ૯૮૭૯૩૧૧૫૪૧	ધિણોજ	ચાણસ્મા	123	1
907	ઇન્દિરાનગર પ્રાથમિક્શાળા 94264 89690	ધિણોજ	ચાણસ્મા	109	1
908	પ્રાથમિક શાળા 99793 17363	લક્ષ્મીપુરા	ચાણસ્મા	24	2
909	પ્રાથમીક શાળા, ફિચાલ્	ફિચાલ	ચાણસ્મા	72	3
910	ખોડીયાર માતા ની વાડી	ધિણોજ	ચાણસ્મા	66	1
911	ચૌધરી સમાજની વાડી	ધિણોજ	ચાણસ્મા	1082	2
912	કેશાભા વાડી	ધિણોજ	ચાણસ્મા	784	2
913	પુનમચંદ બાલમંદિર	ચાણસ્મા	ચાણસ્મા	96	0
914	પ્રાથમિક કન્યા શાળા	ચાણસ્મા	ચાણસ્મા	153	7
915	પ્રાથમિક શાળા ચાણસ્માચા ૧ ૯૪૨૭૦	ચાણસ્મા	ચાણસ્મા	213	4
916	પ્રાથમિક શાળા સેવાળા ૯૭૨૬૨ ૧૪૪૯૮	સેવાળા	ચાણસ્મા	202	4
917	પ્રાથમિક શાળા	ધરમોડા	ચાણસ્મા	182	2
918	પ્રાથમિક શાળા	ધરમોડા	ચાણસ્મા	65	3
919	રાજીવ ગાંધી ભવન્	ધરમોડા	ચાણસ્મા	24	1
920	શ્રી એચ.વી.પટેલ હાઇસ્કુલ ચવેલી	ચવેલી	ચાણસ્મા	110	4
				100767	2437

૧ :પશુ સ્થળાંતર અને અન્ય કાળજી.

પાટણ જિલ્લાનું પશુધન (૧૮ મી પશુધન ગણતરી મુજબ)

- ❖ પાટણ જિલ્લામાં આંતરીયાળ વિસ્તારમાં જવા સારૂ પશુપાલન વિભાગની એમ્બ્યુલન્સ વાન ચાલુ હાલતમાં છે.
- ❖ ચોમાસા પહેલા જિલ્લાના તમામ પશુઓને પશુપાલકના ઘર-ઘર જઈને વિનામુલ્યે ગળસુંઢા રોગની રસી આપવામાં આવશે.
- ❖ હાલ જિલ્લાના તમામ પશુદવાખાનાઓ ખાતે પુરતા પ્રમાણમાં આવશ્યક જીવનરક્ષક દવાઓનો જથ્થો રાખેલ છે, તેમજ જરૂર પડ્યે તાત્કાલિક જિલ્લા પંચાયત સ્વભંડોળમાંથી દવાઓ ખરીદ કરીને તાત્કાલિક પશુ સારવાર કરવામાં આવશે.
- ❖ વેટરનરી / પેરા-વેટરનરી અધિકારી / કર્મચારીઓની સલામતી માટે પીપીઈ કીટસ, હેન્ડગ્લોવઝ,સેફ્ટી કેપ તથા ગમબુટ ની પુરતા પ્રમાણમાં સુવિધા પુરી પાડેલ છે.
- ❖ પશુઓના મૃતદેહ નીકાલ કરવાની જવાબદારી શેહરી વિસ્તારમાં નગરપાલિકા તથા ગ્રામ્ય વિસ્તારમાં ગ્રામ પંચાયતની છે. જેમાં જરૂરી તાંત્રીક માર્ગદર્શન પશુપાલન શાખા તથા આરોગ્ય શાખા દ્વારા આપવામાં આવશે.

❖ પાટણ જિલ્લા ની વિવિધ પશુ સારવાર સંસ્થાઓ

અ.નં.	પશુ સારવાર સંસ્થાની વિગત	સારવાર સંસ્થાઓ ની સંખ્યા	રીમાર્કસ
૧	પશુ દવાખાના	૨૯	જિલ્લા પંચાયત, પાટણ સંચાલીત
૨	પ્રાથમિક પશુ સારવાર કેન્દ્ર	૧૫	જિલ્લા પંચાયત, પાટણ સંચાલીત
૩	પાટણ જિલ્લામાં કાર્યરત પશુ સારવાર કેન્દ્રો	૫	દૂધ સાગર ડેરી,મહેસાણા સંચાલીત
૪	પાટણ જિલ્લામાં કાર્યરત પશુ સારવાર કેન્દ્રો	૧	બનાસડેરી સંચાલીત
૫	વિવિધ લક્ષી પશુ ચિકિત્સાલય, માંડોત્રી	૧	પશુપાલન ખાતુ, ગુજરાત રાજ્ય, ગાંધીનગર
૬	ઘનિષ્ઠ પશુ સુધારણા યોજના ઉપકેન્દ્રો	૫૦	પશુપાલન ખાતુ, ગુજરાત રાજ્ય, ગાંધીનગર
૭	અશ્વ અને ગદર્ભ સંવર્ધન ફાર્મ, ચાણસ્મા	૧	પશુપાલન ખાતુ, ગુજરાત રાજ્ય, ગાંધીનગર
૮	કૃત્રિમ બિજદાન કેન્દ્ર (ગોપાલમિત્ર)	૪૮	ગુજરાત પશુધન વિકાસ બોર્ડ, ગાંધીનગર
૯	કૃત્રિમ બિજદાન કેન્દ્ર (બાયફ)	૨૫	દૂધ સાગર ડેરી,મહેસાણા સંચાલીત

પશુપાલન શાખા,જિલ્લા પંચાયત,પાટણ

જિલ્લા અને તાલુકાની કચેરીઓના અધિકારીઓના નામ / સરનામા /ટેલીફોન / મોબાઈલની વિગત

અ.નં	અધિકારીનું નામ	હોદ્દો	કચેરીનુ સરનામુ	તાલુકો	ટેલીફોન	
					કચેરી	મોબાઈલ
૧	ડૉ.વી.બી પરમાર	નાયબ પશુપાલન નિયામક	પશુપાલન શાખા,જિલ્લા પંચાયત,પાટણ	પાટણ	૦૨૭૬૬ ૨૩૪૩૦૦	૯૮૨૫૧૩૫૨૪૦
૨	ડૉ.પી.એચ.બ્રહ્મભટ્ટ	પશુચિકિત્સા અધિકારી	પશુદવાખાના પાટણ	પાટણ	૦૨૭૬૬ ૨૨૧૮૫૪	૯૯૨૫૨૩૨૯૦૦
૩	ડૉ.કે.પી.પંડ્યા	પશુચિકિત્સા અધિકારી	પશુદવાખાના રણુંજ	પાટણ	-	૯૯૭૮૪૪૧૦૦૨
૪	ડૉ.જે.એન.ચૌધરી	પશુચિકિત્સા અધિકારી	પશુદવાખાના બાલિસણા	પાટણ	૦૨૭૬૬ ૨૮૫૫૧૬	૯૪૨૯૮૭૪૮૪૯
૫	ડૉ.એન.કે.દેસાઈ	પશુચિકિત્સા અધિકારી	પશુદવાખાના ચારૂપ	સરસ્વતી	-	૯૯૨૫૦૪૦૧૯૧
૬	ડૉ.જે.એન.ચૌધરી	પશુચિકિત્સા અધિકારી	પશુદવાખાના વામૈયા (ઈ/ચા)	સરસ્વતી	-	૯૪૨૯૮૭૪૮૪૯
૭	ડૉ.સી.જી.પટેલ	પશુચિકિત્સા અધિકારી	ફરતા પશુદવાખાના કાંસા	સરસ્વતી	-	૭૫૬૭૭૬૨૪૫૦
૮	ડૉ.એન.કે.દેસાઈ	પશુચિકિત્સા અધિકારી	પશુદવાખાના વાગડોદ (ઈ/ચા)	સરસ્વતી	-	૯૯૨૫૦૪૦૧૯૧

૯	ડૉ.સી.જી.પટેલ	પશુચિકિત્સા અધિકારી	પશુદવાખાના જંગરાલ (ઇ/ચા)	સરસ્વતી	-	૭૫૬૭૭૬૨૪૫૦
૧૦	ડૉ.એચ.એચ.સોલંકી	પશુચિકિત્સા અધિકારી	પશુદવાખાના નાગવાસણ (ઇ/ચા)	સિધ્ધપુર	-	૯૪૨૮૩૨૨૩૭૪
૧૧	ડૉ.કે.એન.જોષી	પશુચિકિત્સા અધિકારી	પશુદવાખાના સિધ્ધપુર	સિધ્ધપુર	૦૨૭૬૭ ૨૨૦૨૧૩	૮૭૮૦૧૪૯૨૫૭
૧૨	ડૉ.કે.એન.જોષી	પશુચિકિત્સા અધિકારી	પશુદવાખાના નેદ્રા (ઇ/ચા)	સિધ્ધપુર	-	૮૭૮૦૧૪૯૨૫૭
૧૩	ડૉ.એચ.એચ.સોલંકી	પશુચિકિત્સા અધિકારી	પશુદવાખાના કાકોશી	સિધ્ધપુર	-	૯૪૨૮૩૨૨૩૭૪
૧૪	ડૉ.બી.એસ.પટેલ	પશુચિકિત્સા અધિકારી	પશુદવાખાના ચાણસ્મા	ચાણસ્મા	૦૨૭૩૪ ૨૨૨૦૬૬	૯૪૨૭૦૦૩૦૯૭
૧૫	ડૉ.બી.એસ.પટેલ	પશુચિકિત્સા અધિકારી	પશુદવાખાના કંબોઇ (ઇ/ચા)	ચાણસ્મા	-	૯૪૨૭૦૦૩૦૯૭
૧૬	ડૉ.એ.એસ.ચૌધરી	પશુચિકિત્સા અધિકારી	પશુદવાખાના વડાવલી (ઇ/ચા)	ચાણસ્મા	-	૯૪૦૮૭૮૮૫૦૫
૧૭	ડૉ.એ.એસ.ચૌધરી	પશુચિકિત્સા અધિકારી	પશુદવાખાના ધિણોજ	ચાણસ્મા	-	૯૪૦૮૭૮૮૫૦૫
૧૮	ડૉ.એન.વી.યોગી	પશુચિકિત્સા અધિકારી	પશુદવાખાના હારીજ	હારીજ	૦૨૭૩૩ ૨૨૨૪૪૬	૮૨૦૦૦૮૩૨૭૧
૧૯	ડૉ.એસ.જી.ઠક્કર	પશુચિકિત્સા અધિકારી	પશુદવાખાના દુનાવાડા	હારીજ	-	૮૧૨૮૬૯૫૧૫૫
૨૦	ડૉ.એન.વી.યોગી	પશુચિકિત્સા અધિકારી	પશુદવાખાના કુંભાણા (ઇ/ચા)	હારીજ	-	૮૨૦૦૦૮૩૨૭૧
૨૧	ડૉ.વી.વી.ચૌધરી	પશુચિકિત્સા અધિકારી	પશુદવાખાના સમી (ઇ/ચા)	સમી	-	૭૮૭૪૭૪૭૮૩૭
૨૨	ડૉ.વી.વી.ચૌધરી	પશુચિકિત્સા અધિકારી	પશુદવાખાના બાસ્પા	સમી	-	૭૮૭૪૭૪૭૮૩૭
૨૩	ડૉ.સી.એ.નાણેચા	પશુચિકિત્સા અધિકારી	પશુદવાખાના શંખેશ્વર	શંખેશ્વર	-	૯૬૩૮૬૯૬૧૨૪
૨૪	ડૉ.સી.એ.નાણેચા	પશુચિકિત્સા અધિકારી	પશુદવાખાના બિલિયા (ઇ/ચા)	શંખેશ્વર	-	૯૬૩૮૬૯૬૧૨૪
૨૫	ડૉ.એમ.પી.ચૌધરી	પશુચિકિત્સા અધિકારી	પશુદવાખાના રાધનપુર	રાધનપુર	-	૯૬૬૨૪૮૦૧૭૮
૨૬	ડૉ.એમ.પી.ચૌધરી	પશુચિકિત્સા અધિકારી	પશુદવાખાના મસાલી (ઇ/ચા)	રાધનપુર		૯૬૬૨૪૮૦૧૭૮
૨૭	ડૉ.એમ.એ.ચૌધરી	પશુચિકિત્સા અધિકારી	પશુદવાખાના દેવ	રાધનપુર	-	૭૦૪૩૦૩૫૪૫૩
૨૮	ડૉ.એમ.એ.ચૌધરી	પશુચિકિત્સા અધિકારી	પશુદવાખાના ચલવાડા (ઇ/ચા)	રાધનપુર	-	૭૦૪૩૦૩૫૪૫૩
૨૯	ડૉ.આર.જી.ચૌધરી	પશુચિકિત્સા અધિકારી	ફરતા પશુદવાખાના વારાહી	સાંતલપુર	-	૯૯૭૯૭૪૭૭૦૦
૩૦	ડૉ.એમ.વી.પલસાણીયા	પશુચિકિત્સા અધિકારી	પશુદવાખાના વારાહી	સાંતલપુર	-	૭૫૬૭૦૨૪૪૨૧
૩૧	ડૉ.એમ.વી.પલસાણીયા	પશુચિકિત્સા અધિકારી	પશુદવાખાના સાંતલપુર (ઇ/ચા)	સાંતલપુર	-	૭૫૬૭૦૨૪૪૨૧
૩૨	ડૉ.આર.જી.ચૌધરી	પશુચિકિત્સા અધિકારી	પશુદવાખાના લોદ્રા (ઇ/ચા)	સાંતલપુર	-	૯૯૭૯૭૪૭૭૦૦

જિલ્લા પંચાયત પાટણ સંચાલિત
પશુસારવાર સંસ્થાઓ,પશુચિકિત્સા અધિકારીશ્રીઓ તથા તાલુકા નોડલ અધિકારીશ્રીઓની માહિતી

અ.નં	તાલુકાનું નામ	પશુદવાખાનાનું નામ	પશુચિકિત્સા અધિકારીશ્રીનું નામ	પશુચિકિત્સા અધિકારીશ્રી સંપર્ક નંબર	તાલુકા નોડલ અધિકારીનું નામ અને હોદ્દો
૧	પાટણ	પાટણ	ડૉ.પી.એચ.બ્રહ્મભટ્ટ	૦૨૭૬૬ ૨૨૧૮૫૪ ૯૯૨૫૨૩૨૯૦૦	ડૉ.સી.આર.પ્રજાપતી, મ.પ.પા.નિ. વેટ પોલીકલીનીક, માંડોત્રી, પાટણ મો.નં. ૯૮૨૫૮૭૦૮૦૦
૨		રાણુંજ	ડૉ.કે.પી.પંડ્યા	૯૯૭૮૪૪૧૦૦૨	
૩		બાલિસણા	ડૉ.જે.એન.ચૌધરી	૦૨૭૬૬ ૨૮૫૫૧૬ ૯૪૨૯૮૭૪૮૪૯	
૪	સરસ્વતી	ચારૂપ	ડૉ.એન.કે.દેસાઇ	૯૯૨૫૦૪૦૧૯૧	ડૉ. ટી.જે.પટેલ, મ.પ.પા.નિ. પશુ રોગ અન્વેષણ એકમ, માંડોત્રી, પાટણ મો.નં.૯૪૨૮૪૬૧૧૯૦
૫		વાગડોદ	ડૉ.એન.કે.દેસાઇ(ઇ/ચા)	૯૯૨૫૦૪૦૧૯૧	
૬		વામૈયા	ડૉ.જે.એન.ચૌધરી(ઇ/ચા)	૯૪૨૯૮૭૪૮૪૯	
૭		જંગરાલ	ડૉ.સી.જી.પટેલ (ઇ/ચા)	૭૫૬૭૭૬૨૪૫૦	

૮		ફ.પ.દ.કાંસા	ડૉ.સી.જી.પટેલ	૭૫૬૭૭૬૨૪૫૦	
૯	સિધ્ધપુર	સિધ્ધપુર	ડૉ.કે.એન.જોષી	૦૨૭૬૭ ૨૨૦૨૧૩ ૮૭૮૦૧૪૯૨૫૭	ડૉ. એ.એ.પટેલ, મ.પ.પા.નિ. અશ્વ ગદર્ભ ફાર્મ , ચાણસ્મા, પાટણ ,મો.નં.૯૮૨૫૦૬૮૫૯૭
૧૦		નાગવાસણ	ડૉ.એચ.એચ.સોલંકી	૯૪૨૮૩૨૨૩૭૪	
૧૧		નેદ્રા	ડૉ.કે.એન.જોષી	૮૭૮૦૧૪૯૨૫૭	
૧૨		કાકોશી	ડૉ.એચ.એચ.સોલંકી	૯૪૨૮૩૨૨૩૭૪	
૧૩	ચાણસ્મા	ચાણસ્મા	ડૉ.બી.એસ.પટેલ	૦૨૭૩૪ ૨૨૨૦૬૬ ૯૪૨૭૦૦૩૦૯૭	ડો.પી.એ.પટેલ, મ.પ.પા.નિ. જીએલડીબી, પાટણ મો.નં.૯૯૭૯૯૯૦૫૨૧,
૧૪		ધિણોજ	ડૉ.એ.એસ.ચૌધરી	૯૪૦૮૭૮૮૫૦૫	
૧૫		વડાવલી	ડૉ.એ.એસ.ચૌધરી (ઇ/ચા)	૯૪૦૮૭૮૮૫૦૫	
૧૬		કંબોઇ	ડૉ.બી.એસ.પટેલ (ઇ/ચા)	૯૪૨૭૦૦૩૦૯૭	
૧૭	હારીજ	હારીજ	ડૉ.એન.વી.યોગી	૦૨૭૩૩ ૨૨૨૪૪૬ ૭૮૪૭૬૮૭૭૭	ડૉ.એસ.જે.પટેલ, મ.પ.પા.નિ. જુથમથક-ગજા, પાટણ મો.નં. ૯૯૭૪૫૪૩૩૪૩
૧૮		કુંભાણા	ડૉ.એન.વી.યોગી (ઇ/ચા)	૭૮૪૭૬૮૭૭૭	
૧૯		દુનાવાડા	ડૉ.એસ.જી.ઠક્કર	૮૧૨૮૬૯૫૧૫૫	
૨૦	સમી	સમી	ડૉ.વી.વી.ચૌધરી (ઇ/ચા)	૭૮૪૭૪૭૮૩૭	ડૉ.એમ.એ.ગામી, ના.પ.પા.નિ. વેટ પોલીકલીનિક, માંડોત્રી, પાટણ મો.નં.૯૯૯૮૧૧૪૧૯૯
૨૧		બારપા	ડૉ.વી.વી.ચૌધરી	૭૮૪૭૪૭૮૩૭	
૨૨	શંખેશ્વર	શંખેશ્વર	ડૉ.સી.એ.નાણેચા	૯૬૩૮૬૯૬૧૨૪	
૨૩		બિલિયા	ડૉ.સી.એ.નાણેચા (ઇ/ચા)	૯૬૩૮૬૯૬૧૨૪	
૨૪	રાધનપુર	રાધનપુર	ડૉ.એમ.પી.ચૌધરી	૯૬૬૨૪૮૦૧૭૮	ડો.એ.એસ.જોષી,મ.પ.પા.નિ., બકરા સંવર્ધન ફાર્મ , મોટા જામપુરા ,તા.કાંકરેજ. મો.નં.૭૯૯૦૩૫૬૯૩૧
૨૫		મસાલી	ડૉ.એમ.પી.ચૌધરી (ઇ/ચા)	૯૬૬૨૪૮૦૧૭૮	
૨૬		દેવ	ડૉ.એમ.એ.ચૌધરી	૭૦૪૩૦૩૫૪૫૩	
૨૭		ચલવાડા	ડૉ.એમ.એ.ચૌધરી	૭૦૪૩૦૩૫૪૫૩	
૨૮	સાંતલપુર	વારાહી	ડૉ.એમ.વી.પલસાણીયા	૭૫૬૭૦૨૪૪૨૧	ડૉ.આર.એસ.પટેલ, મ.પ.પા.નિ. ધ.પ.સુ.યો.પાટણ મો.નં. ૯૮૨૫૬૩૮૫૫૮
૨૯		ફ.પ.દ. વારાહી	ડૉ.આર.જી.ચૌધરી	૯૯૭૯૭૪૭૭૦૦	
૩૦		સાંતલપુર	ડૉ.એમ.વી.પલસાણીયા(ઇ/ચા	૭૫૬૭૦૨૪૪૨૧	
૩૧		લોદ્રા	ડૉ.આર.જી.ચૌધરી(ઇ/ચા)	૯૯૭૯૭૪૭૭૦૦	

જિલ્લા પંચાયત પાટણ સંચાલિત પ્રાથમિક પશુસારવાર કેન્દ્રો, કી વીલેજ સેન્ટર તથા પશુધન નિરીક્ષકશ્રીની માહિતી

અ.નં	તાલુકાનું નામ	પ્રાથમિક પશુસારવાર કેન્દ્ર / કી વીલેજ સેન્ટરનું નામ	પશુધન નિરીક્ષકશ્રીનું નામ	સંપર્ક નંબર
૧	પાટણ	કુણઘેર	શ્રી આર.એન.પટેલ	૯૯૨૫૧૫૫૩૬૮
૨		સંખારી	શ્રી એ.ડી.બારોટ	૯૭૨૪૨૧૧૨૩૪
૩		માણંદ	શ્રી એ.ડી.બારોટ (ઇ/ચા)	૯૭૨૪૨૧૧૨૩૪
૪	સરસ્વતી	સરીયદ	શ્રી એન.એચ.કોડાલિયા	૯૯૦૯૩૦૪૨૧૧
૫		ભીલવણ	શ્રી પી.એસ.પટેલ	૯૮૨૫૮૭૮૩૬૮
૬		કિમ્બુવા (કેવીકે)	શ્રી એસ.એસ.પ્રજાપતી	૯૮૭૯૫૮૧૪૩૦
૭	સિધ્ધપુર	કુવારા	શ્રી પી.જે.પટેલ	૯૮૭૯૩૨૭૮૪૨
૮		સમોડા	શ્રી એસ.ટી.પટેલ (ઇ/ચા)	૯૮૭૯૪૨૩૮૦૧
૯		ચંદ્રાવતી	શ્રી એસ.ટી.પટેલ	૯૮૭૯૪૨૩૮૦૧
૧૦	ચાણસ્મા	સુણસર	શ્રી એસ.આર.ગજ્જર	૯૮૨૫૯૯૨૩૪૬
૧૧	હારીજ	કાતરા	શ્રી આર.એસ.પટેલ	૯૯૭૮૦૬૫૨૪૩
૧૨	શંખેશ્વર	મુંજપુર	શ્રી એસ.આર.ગજ્જર (ઇ/ચા)	૯૮૨૫૯૯૨૩૪૬
૧૩	સમી	રાફુ	શ્રી આર.એન.પટેલ (ઇ/ચા)	૯૯૨૫૧૫૫૩૬૮
૧૪	રાધનપુર	ગોતરકા	શ્રી આર.આઇ.ઘાંચી	૯૯૭૯૩૧૬૩૦૩

૧૫		નાનાપુરા	શ્રી આર.એસ.પટેલ (ઈ/ચા)	૯૯૭૮૦૬૫૨૪૩
૧૬	સાંતલપુર	કોરડા	શ્રી આર.આઈ.ઘાંચી(ઈ/ચા)	૯૯૭૯૩૧૬૩૦૩

ઘનિષ્ઠ પશુસુધારણા યોજના પાટણના અધિકારી /કર્મચારીઓની યાદી			કચેરીનો ફોન નં.૦૨૭૬૬-૨૩૨૨૯૯		
ક્રમ	કર્મચારીનું નામ	હોદ્દો	કચેરી/ ઉપકેન્દ્રનું નામ	તાલુકો	મોબાઈલ નંબર
૧	ડૉ.વી.બી.પરમાર	ના.પ.પા.નિ.શ્રી	ઘ.પ.સુ.યો કચેરી	પાટણ	૯૮૨૫૧૩૫૨૪૦
૨	ડૉ.આર.એસ.પટેલ	મ.પ.પા.નિ.શ્રી.	ઘ.પ.સુ.યો કચેરી	પાટણ	૯૮૨૫૬૩૮૫૫૮
૩	ડૉ.એસ.જે.પટેલ	મ.પ.પા.નિ.શ્રી,જુથમથક-ગજા	ઘ.પ.સુ.યો કચેરી	પાટણ	૯૯૭૪૫૪૩૩૪૩
૪	શ્રી.આઈ.એમ.ડલીગરા	સિનિયર કારકુન (આંતરિક વ્યવ્સ્થામાં)	ઘ.પ.સુ.યો કચેરી	પાટણ	૯૮૨૪૪૧૩૨૪૮
૫	શ્રી.એન.વી.ગોહિલ	જુનિયર કારકુન	ઘ.પ.સુ.યો કચેરી	પાટણ	૯૫૫૮૭૭૩૦૩૩
૮	શ્રી.આર.એ.પટણી	આંકડા નિરીક્ષક	ઘ.પ.સુ.યો કચેરી	પાટણ	૯૦૯૯૮૯૧૮૮૫
૯	શ્રી.એચ.એમ.ઓઝા	ડ્રાઈવર	ઘ.પ.સુ.યો કચેરી	પાટણ	૯૮૨૪૩૫૫૬૮૯
૧૦	શ્રી.જે.જી.રબારી	પશુપાલન શ્રમયોગી	ઘ.પ.સુ.યો કચેરી	પાટણ	૯૮૨૫૩૧૮૬૯૨
૧૧	શ્રી.બી.એલ.ઠાકોર	પશુપાલન શ્રમયોગી	ઘ.પ.સુ.યો કચેરી	પાટણ	૯૬૨૪૨૮૬૫૩૯
૧૨	શ્રી.ડી.કે.દેસાઈ	પશુધન નિરીક્ષક	કમલીવાડા	પાટણ	૯૯૭૮૭૨૦૧૪૭
૧૩	શ્રી બી.આર.સકસેના	પશુધન નિરીક્ષક	સંડેર	પાટણ	૯૭૨૪૩૬૬૭૦૪
૧૪	શ્રી.આર.કે ઠાકોર	પશુધન નિરીક્ષક	ડેર	પાટણ	૯૪૨૮૭૫૬૭૮૭
૧૫	શ્રી.વી.કે.પટેલ	પશુધન નિરીક્ષક	બોરસણ	પાટણ	૯૪૨૬૪૨૨૩૮૪
૧૬	શ્રી.ટી.એ.પટેલ	પશુધન નિરીક્ષક	મીઠીવાવડી	પાટણ	૯૪૨૬૮૭૦૬૩૮
૧૭	શ્રી.પી.એન.ઘાંઘોળ	પશુધન નિરીક્ષક	ખારીવાવડી	પાટણ	૯૯૭૯૯૯૧૫૮૦
૧૮	શ્રી.આર.એ.પરમાર	પશુધન નિરીક્ષક	ખાનપુરડા	સરસ્વતી	૯૯૭૯૦૦૩૮૪૦
૧૯	શ્રી.એચ.કે.પટેલ	પશુધન નિરીક્ષક	અઘાર	સરસ્વતી	૯૫૭૪૧૬૫૩૬૧
૨૦	શ્રી.ડી.એલ.દેસાઈ	પશુધન નિરીક્ષક	મેસર	સરસ્વતી	૯૮૯૮૮૯૮૬૪૧
૨૧	શ્રી.ડી.કે.પ્રજાપતિ	પશુધન નિરીક્ષક	કોઈટા	સરસ્વતી	૯૯૧૩૪૨૭૦૬૯
૨૨	શ્રી.વી.આર.ચૌધરી	પશુધન નિરીક્ષક	ખારેડા	સરસ્વતી	૯૯૨૫૨૬૨૬૨૧
૨૩	શ્રી.કે.કે.ઠાકોર	પશુધન નિરીક્ષક	વાયડ	સરસ્વતી	૭૦૪૬૦૦૩૯૨૧
૨૪	શ્રી.આર.ડી.રાવલ	પશુધન નિરીક્ષક	લોધી	સરસ્વતી	૯૪૨૬૪૧૪૯૬૫
૨૫	શ્રી ડી.એલ.કોટક	પશુધન નિરીક્ષક	ઉંદરા	સરસ્વતી	૮૨૩૮૨૧૫૪૩૭
૨૬	શ્રી.જે.એ.પટેલ	પશુધન નિરીક્ષક	અમરપુરા	સરસ્વતી	૯૯૨૫૩૧૭૪૦૫
૨૭	શ્રી.યુ.જે.જોષી	પશુધન નિરીક્ષક	સુજાણપુર	સિધ્ધપુર	૯૯૯૮૬૦૮૭૯૮
૨૮	શ્રી.આર.એમ.પટેલ	પશુધન નિરીક્ષક	લુખાસણ	સિધ્ધપુર	૯૦૯૯૦૨૫૫૦૨
૨૯	શ્રી.પી.એસ.પટેલ	પશુધન નિરીક્ષક	ગણેશપુરા	સિધ્ધપુર	૯૬૬૨૯૬૬૭૩૫
૩૦	શ્રી એ.આર.મનસુરી	પશુધન નિરીક્ષક	વાઘરોલ	સિધ્ધપુર	૯૪૦૯૩૧૮૭૫૫

૩૧	શ્રી.ડી.વી.પટેલ	પશુધન નિરીક્ષક	ઉંમરુ	સિધ્ધપુર	૯૮૨૫૫૨૦૩૭૪
૩૨	શ્રી.એમ.એ.પટેલ	પશુધન નિરીક્ષક	બીલીયા	સિધ્ધપુર	૯૮૨૪૦૮૬૩૪૨
૩૩	શ્રી આર.બી.ચૌધરી	પશુધન નિરીક્ષક	વનાસન	સિધ્ધપુર	૯૭૨૭૭૫૧૭૧૭
૩૪	શ્રી.પી.આઈ.પ્રજાપતિ	પશુધન નિરીક્ષક	મામવાડા	સિધ્ધપુર	૯૯૭૯૫૫૧૯૦૮
૩૫	શ્રી.પી.કે.પટેલ	પશુધન નિરીક્ષક	કલ્યાણા	સિધ્ધપુર	૯૦૩૩૯૯૫૭૪૨
૩૬	શ્રી.પી.જી.ચૌધરી	પશુધન નિરીક્ષક	મેળોજ	સિધ્ધપુર	૯૫૮૬૦૭૪૫૭૮
૩૭	શ્રી.કે.જી.પટેલ	પશુધન નિરીક્ષક	ચવેલી	ચાણસ્મા	૯૭૧૨૬૨૦૩૫૮
૩૮	શ્રી.બી.એ.પટેલ	પશુધન નિરીક્ષક	ખોરસમ	ચાણસ્મા	૯૪૨૭૦૮૬૩૨૮
૩૯	શ્રી.આર.કે.પટેલ	પશુધન નિરીક્ષક	ખારીધારીયાલ	ચાણસ્મા	૯૯૨૪૨૩૧૯૧૧
૪૦	શ્રી.કે.પી.ચૌધરી (ઈ.ચા.)	પશુધન નિરીક્ષક	બ્રાહ્મણવાડા	ચાણસ્મા	૯૪૨૮૩૮૯૮૦૫
૪૧	શ્રી આર.ડી.દેસાઈ	પશુધન નિરીક્ષક	પીંપળ	ચાણસ્મા	૯૮૯૮૫૯૮૦૮૦
૪૨	શ્રી.આર.પી.પટેલ	પશુધન નિરીક્ષક	ગંગેટ	ચાણસ્મા	૯૮૨૫૪૬૨૭૦૫
૪૩	શ્રી.કે.જી.પટેલ (ઈ.ચા.)	પશુધન નિરીક્ષક	લણવા	ચાણસ્મા	૯૭૧૨૬૨૦૩૫૮
૪૪	શ્રી.કે.પી.ચૌધરી	પશુધન નિરીક્ષક	મીઠીધારીયાલ	ચાણસ્મા	૯૪૨૮૩૮૯૮૦૫
૪૫	શ્રી એચ.એન.ચૌધરી	પશુધન નિરીક્ષક	દેલમાલ	ચાણસ્મા	૯૪૦૮૦૦૮૩૧૨
૪૬	શ્રી.બી.બી.નાયક	પશુધન નિરીક્ષક	અડીયા	હારીજ	૭૩૫૯૭૦૧૫૫૩
૪૭	શ્રી.એચ.એમ.બારોટ	પશુધન નિરીક્ષક	નવા-માંકા	હારીજ	૯૯૦૪૫૩૭૭૦૯
૪૮	શ્રી એચ.એન.ચૌધરી (ઈ.ચા.)	પશુધન નિરીક્ષક	અરીઠા	હારીજ	૯૪૦૮૦૦૮૩૧૨
૪૯	શ્રી.એચ.વી.સિંધવ	પશુધન નિરીક્ષક	એકલવા	હારીજ	૭૦૪૬૩૯૫૪૩૨
૫૦	શ્રી બી.જે.પટેલ	પશુધન નિરીક્ષક	કુકરાણા	હારીજ	૯૬૨૪૨૪૩૪૩૧
૫૧	શ્રી આર.પી.પટેલ	પશુધન નિરીક્ષક	બોરતવાડા	હારીજ	૯૪૨૭૮૫૫૧૦૦
૫૨	શ્રી.એચ.વી.સિંધવ (ઈ.ચા.)	પશુધન નિરીક્ષક	કુંવર	સમી	૭૦૪૬૩૯૫૪૩૨
૫૩	શ્રી એ.સી.મકવાણા	પશુધન નિરીક્ષક	ભટ્રાડા	સમી	૯૪૦૯૬૧૯૬૭૮
૫૪	શ્રી.જે.ડી.વણકર	પશુધન નિરીક્ષક	અરજણસર	રાધનપુર	૯૮૯૮૯૮૭૭૨૩
૫૫	શ્રી કે.જે.દેસાઈ	પશુધન નિરીક્ષક	જાવંત્રી	રાધનપુર	૯૭૨૬૭૮૨૫૦૫
૫૬	શ્રી.એસ.કે.સોલંકી	પશુધન નિરીક્ષક	ભિલોટ	રાધનપુર	૯૮૨૫૫૭૭૫૦૫
૫૭	શ્રી.એમ.આઈ.પરમાર	પશુધન નિરીક્ષક	પરસુંદ	સાંતલપુર	૯૫૫૮૧૭૯૩૮૭
૫૮	શ્રી.ડી.એમ.પરમાર	પશુધન નિરીક્ષક	દાત્રાણા	સાંતલપુર	૮૪૦૧૩૦૯૨૩૫
૫૯	શ્રી એમ.સી.બારોટ	પશુધન નિરીક્ષક	અબિયાણા	સાંતલપુર	૯૪૨૭૨૧૫૬૬૩
૬૦	શ્રી.એન.સી.પટેલ	પશુધન નિરીક્ષક	સિધાડા	સાંતલપુર	૭૬૨૪૦૪૭૯૪૦
૬૧	શ્રી.કે.આર.પંડયા	પશુધન નિરીક્ષક	ધોકાવાડા	સાંતલપુર	

- નાયબ પશુપાલન નિયામકશ્રીની કચેરી,જિ.પં.પાટણ - વાહન- ૧ (આઉટસોર્સ)
- પાટણ જિલ્લાના તાલુકામાં પશુસારવાર એમ્બ્યુલન્સ – જીપગાડી - ૩
- પાટણ જિલ્લાના બે તાલુકામાં પશુ સારવાર મોબાઈલ યુનિટ – જીપગાડી- ૨
- નાયબ પશુપાલન નિયામકશ્રીની કચેરી,ઘ.પ.સુ.યો.પાટણ- જીપગાડી- ૧
- ફ્રોઝન સીમેન ટેકનોલોજી & ટ્રેઈનીંગ ઈન્સ્ટીટ્યુટ,પાટણ – જીપગાડી- ૧
- ફ્રોઝન સીમેન ટેકનોલોજી & ટ્રેઈનીંગ ઈન્સ્ટીટ્યુટ,પાટણ – મીનીબસ- ૧
- વેટરનરી પોલીક્લિનિક માંડોત્રી, પાટણ - પશુસારવાર એમ્બ્યુલન્સ-૧

૪. મેડીકલ અને હોસ્પિટલ મેનેજમેન્ટ

જીલ્લામાં કોઇપણ આપત્તિ દરમ્યાન આવશ્યક પરથી મેડીકલ સેવાઓ માટે જીલ્લામાં આરોગ્ય વિભાગ પાસે નીચે મુજબની વિગતે તબીબો ઉપલબ્ધ છે.

પ્રાથમિક / અર્બન આરોગ્ય કેન્દ્રના એમ.ઓશ્રીની માહિતી

અ.નું	તાલુકા	પ્રા.આ.કેન્દ્રનું નામ	મેડીકલ ઓફિસરશ્રીનું નામ	મો.નંબર
૧	ચાણસ્મા	બ્રાહ્મણવાડા	ડૉ.વિક્રમ જે. સોલંકી	૯૮૭૯૧૧૨૧૪૧
૨	ચાણસ્મા	ધિણોજ	ડૉ.હિમાન્શુ જી. અગ્રવાલ	૯૯૦૯૯૮૧૯૧૭
૩	ચાણસ્મા	કંબોઇ	ડૉ.નિકુલ સી. નાયક	૭૫૭૩૦૧૫૨૭૨
૪	ચાણસ્મા	પલાસર	ડૉ. સંજય સક્સેના	૮૪૦૧૯૩૯૯૬૪
૫	ચાણસ્મા	પીંપળ	ડૉ. પી. કે. કડીયા	૯૯૦૯૯૮૧૯૧૬
૬	ચાણસ્મા	વડાવલી	ડૉ. જીગર કે ગાંધી	૮૬૫૨૪૮૯૪૭૭
૭	ચાણસ્મા	ગંગેટ	ડૉ. કિર્તન. વી. પટેલ	૯૯૯૮૮૮૩૭૫૧
૮	હારીજ	અડિયા	ડૉ. કિંજલ જે. પરીખ	૯૪૨૬૭૧૪૮૫૧
૯	હારીજ	દુનાવાડા	ડૉ. એમ.બી.ચૌધરી	૯૯૦૯૯૮૧૯૨૦
૧૦	હારીજ	નાણાં	ડૉ. શ્રેયા કે પંડ્યા (ઇ.ચા. આયુષ)	૭૫૭૩૦૧૫૧૨૯
૧૧	હારીજ	જસવંતપુરા	ડૉ. માલતીબેન આઇ. મકવાણા	૯૯૦૯૯૮૧૯૨૩
૧૨	પાટણ	બાલીસણા	ડૉ.જાગૃતિબેન બી ત્રિવેદી	૯૪૦૮૨૯૩૫૧૧
૧૩	પાટણ	ડેર	ડૉ.પાર્થ બી. અમીન	૮૩૯૦૦૩૭૭૧૮
૧૪	પાટણ	કુણઘેર	ડૉ. જી.આર.પરમાર	૯૨૬૫૪૧૭૬૮૭
૧૫	પાટણ	મણુદ	ડૉ. એચ.એસ.પટેલ	૯૯૦૯૯૮૧૮૮૦
૧૬	પાટણ	રણુજ	ડૉ. મિત્તલ સી પટેલ	૯૯૦૯૯૮૧૯૦૩
૧૭	પાટણ	ધારણોજ	ડૉ. સુકુન મોદી	૯૯૦૯૯૮૧૯૦૯
૧૮	પાટણ	બોરસણ	ડૉ. અલ્કેશ સોહલ	૯૯૦૯૯૮૧૯૧૮

૧૯	રાધનપુર	બંધવડ	ડૉ.આર.બી.સિંહ (ઇ.ચા.)	૯૯૦૯૯૮૧૯૨૮
૨૦	રાધનપુર	ગોતરકા	ડૉ.કેતન એચ. ઠક્કર	૯૯૦૯૯૮૧૯૨૬
૨૧	રાધનપુર	નાનાપુરા	ડૉ.આર.બી.સિંહ	૯૯૦૯૯૮૧૯૨૮
૨૨	રાધનપુર	વડનગર	ડો.સંતોકબેન આહિર	૬૩૫૭૧૦૦૪૩૭
૨૩	રાધનપુર	સાંથલી	ડૉ. સુંદાભાઇ બલાભાઇ રબારી	૮૨૩૮૮૦૦૭૬૪
૨૪	સમી	બાસ્પા	ડૉ. આશિષ બી દરજી	૮૨૩૮૦૬૯૩૫૬
૨૫	સમી	રાકુ	ડૉ.વિશાલ એચ. ચાવડા	૯૬૮૭૮૩૯૨૯૫
૨૬	સમી	દુદખા	ડૉ. પવનકુમાર જાદવ	૯૯૭૮૮૬૫૧૫૩
૨૭	સમી	જોરાવરપૂરા	ચંદ્રેશકુમાર પી. લીંબાચીયા	૮૮૬૬૨૭૫૭૧૩
૨૮	સમી	વેડ	ડૉ.કૌશિકકુમાર એસ. પ્રજાપતિ	૭૯૯૦૧૦૨૬૫૯
૨૯	સાંતલપુર	અબિયાણા	ડો.વિરલકુમાર જે. પટેલ	૯૨૬૫૭૮૭૦૬૩
૩૦	સાંતલપુર	કોલીવાડા	ધૃવ જે. ચૌધરી	૯૪૨૬૧૭૨૨૦૧
૩૧	સાંતલપુર	મઢુત્રા	ડૉ. કે.ડી.મહેતા (ઇ.ચા.)	૯૯૦૯૯૮૧૮૯૭
૩૨	સાંતલપુર	બોરૂડા	ડો. પ્રવિણ કે. ચૌધરી	૭૨૦૧૮૬૧૫૦૨
૩૩	સાંતલપુર	ઝઝામ	ડૉ.અર્પિત એમ. ઠક્કર	૭૮૭૪૭૩૧૫૯૩
૩૪	સાંતલપુર	ધોકાવાડા	ડૉ. કે.ડી.મહેતા	૯૯૦૯૯૮૧૮૯૭
૩૫	સરસ્વતી	અઘાર	ડૉ.પી.બી. પરમાર (ઇ.ચા.)	૯૫૩૭૩૯૧૩૬૭
૩૬	સરસ્વતી	અમરપુરા	ડૉ.સુરેન્દ્રસિંહ સી. ચૌહાણ	૯૯૦૯૯૮૧૯૦૫
૩૭	સરસ્વતી	ભાટસણ	ડૉ. જયકુમાર વી. સથવારા	૮૪૬૯૩૯૧૨૧૬
૩૮	સરસ્વતી	કાંસા	ડૉ. મિતેષ એમ. પ્રજાપતિ	૯૯૦૯૯૮૧૯૦૬
૩૯	સરસ્વતી	ખોડાણા	ડૉ.સાગર એસ.મોદી	૯૯૧૩૨૫૩૧૬૦
૪૦	સરસ્વતી	સાંપ્રા	ડૉ.દર્શિલ દિનેશભાઈ મોદી	૯૭૨૭૪૩૫૯૭૭
૪૧	સરસ્વતી	એંદલા	ડૉ. અક્ષય કે પ્રજાપતિ	૯૯૦૯૯૮૧૯૧૯
૪૨	સરસ્વતી	વામૈયા	ડૉ.પી.બી. પરમાર	૯૫૩૭૩૯૧૩૬૭
૪૩	શંખેશ્વર	લોલાડા	ડૉ. ડી. એમ ચૌહાણ (આયુષ ઇ.ચા.)	૯૯૦૯૯૮૧૯૨૧
૪૪	શંખેશ્વર	મુજપુર	ડૉ.મયુર કે નાડોદા	૭૮૭૪૦૭૩૪૧૭
૪૫	શંખેશ્વર	પંચાસર	ડૉ. પી.આર.ઝાલા	૯૭૧૨૩૨૪૩૯૦
૪૬	શંખેશ્વર	ટુવડ	ડૉ. જયમીન પી. ભાટીયા	૯૯૭૯૮૪૩૫૧૨
૪૭	સિધ્ધપુર	ચંદ્રાવતી	ડૉ. આર.બી.ચૌધરી	૯૯૦૯૯૮૧૯૧૩
૪૮	સિધ્ધપુર	પચકવાડા	ડૉ. કેતન જે પટેલ	૯૯૦૯૯૮૧૯૧૨
૪૯	સિધ્ધપુર	સહેસા	ડૉ. ચિરાગ બી પટેલ	૯૦૯૯૯૬૧૨૧૨
૫૦	સિધ્ધપુર	સમોડા	ડૉ.ઉર્વશી નાયક (આયુષ) (ઇ.ચા.)	૯૯૭૯૮૪૩૩૯૪
૫૧	સિધ્ધપુર	વાઘરોલ	ડૉ.બ્રિજાબેન વી. પટેલ	૯૯૦૪૧૦૦૮૮૩
૫૨	સિધ્ધપુર	મેળોજ	ડૉ. ગૌરવ એસ મેવાડા	૮૯૮૦૩૬૨૧૭૪

Human Resources						
Sr.No.	**Cadre**	**Institution**				
		PHC	**CHC**	**SDH**	**DH**	**Medical College**
1	Specialist Doctors	0	2	4	2	30
2	Medical Officer	49	32	8	7	6
3	AYUSH	24	0	0	0	0
4	RBSK AYUSH	23	0	0	0	0
5	BPNA Staff	1	75	58	22	163
6	Supervisors (FHS/MPHS/SI/MS etc)	51	0	0	0	0
7	FHW	47	0	0	0	0
8	MPW	356	0	0	0	0
9	Pharmacist	320	0	0	4	0
10	Lab Technician	49	15	7	3	4
11	ASHA	48	11	3	0	12
12	Aganwadi Worker	1140	0	0	0	0
	Total	3486	135	80	38	215

Sr. No.	Institution	Vehicle On Road, Dist. Patan				
		No. Ambulance with Ventilator	No. Ambulance without Ventilator	Total	Other Vehicle	Total
1	PHC	0	13	13	36	49
2	CHC	0	14	14	2	16
3	SDH	0	3	3	2	5
4	DH	1	3	4	1	5
5	Medical College	0	4	4	4	8
6	108	2	12	14	0	14
Total		3	3	49	52	45

Sr. No.	Institution	Bed Strength, Dist. Patan				
		Available			Extensible	Total
		AC	Non AC	Total		
1	PHC	0	156	156	0	156
2	CHC	0	494	494	0	494
3	SDH	5	145	150	150	300
4	DH	0	181	181	25	206
5	Medical College	23	625	648	0	648
Total		48	1601	1649	175	1824

ઉપર મુજબના સગવળો ઉપલબ્ધ છે. પરિસ્થિતિ જીલ્લા તંત્રની ક્ષમતા બહાર હોય તેવા સંજોગોમાં રાજય સ્તરેથી સ્ટેટ ઇમરજન્સી ઓપરેશન સેન્ટરના સંકલનમાં રહી જરૂરી મદદ લેવામાં આવશે. આ ઉપરાંત સ્થાનિક સ્થળે આરોગ્ય ક્ષેત્રે કાર્યરત સ્વૈચ્છિક સંસ્થાઓ તથા કલબોની સંહયોગ લેવામાં આવશે.

૯. <u>મીડિયા મેનેજમેન્ટ</u>.

પ્રિન્ટ અને ઇલેકટ્રોનિક મીડિયાની ભૂમિકા આપત્તિની ચેતવણી અને વિગતો પહોંચાડવા માટે મહત્વની છે. માધ્યમો આવા સમયે શાલિનતા પૂર્વક વર્તી જન સમુદાયની તકલીફો ઓછી કરવામાં મહત્વની ભૂમિકા ભજવી શકે. આપત્તિ અંગે પૂર્વતૈયારી, પ્રતિભાવની રીતો, બચવાની રીતો વગેરે અંગે ખુબ જ સારી માહિતી લોકો સુધી બહોળા પ્રકારથી પહોંચાડી શકે. સામાન્ય રીતે કોઇપણ સંકટ કે આપત્તિઓમાં સમુદાયને સ્પષ્ટ અને સાચી જાણકારી મળે તે ખુબ જ જરૂરી છે. તેથી માધ્યમોની ભૂમિકા ઘણી મહત્વની છે. આપત્તિનાં સમયે યોગ્ય અધિકારી દ્વારા પ્રિન્ટ અને ઇલેકટ્રોનિક મીડિયાને સમયાંતરે અપડેટ કરતા રહેવું જેથી બિનજરૂરી અફવા અને ગેર જવાબદારીવાળી માહિતીનો પ્રસાર અટકે. આવી વ્યવસ્થા આપત્તિ દરમિયાન DEOC સ્તરે પણ હોય છે, તેની મદદ લેવી. **આ કામગીરી માટે નાયબ માહિતી નિયામકશ્રીને નોડલ ઓફિસર તરીકે નિયુકત કરાશે.**

પાટણ જિલ્લાના દૈનિકોના તંત્રી/પ્રતિનિધિ/ફોટોગ્રાફરનું લિસ્ટ

ક્રમ	પત્રકારનું નામ	દૈનિકનું નામ	મોબાઇલ
1	શ્રી રાજેશ એસ. સોની	સરહદનો સાદ	૯૮૨૪૯ ૧૫૫૮૬
2	શ્રી મનીષ એમ. ખમાર	હમલોગ	૯૮૯૮૫ ૦૨૭૦૧
3	શ્રી અશ્વિનભાઇ જોષી	નિભાવ	૯૪૨૭૦ ૬૦૬૦૯
4	શ્રી વિનોદ જે. ઠકકર	બુનિયાદ	૯૮૯૮૩ ૯૭૯૦૭
5	શ્રી દિલીપભાઇ એન. ઓઝા	રત્નમણિ	૯૪૨૭૬ ૭૮૩૧૮
6	શ્રી પ્રવિણ એન. પંચાલ	ગુજરાત કાઇમ બુલેટીન	૯૮૨૫૪ ૫૩૨૧૬
7	શ્રી ખેંગાર ડી. યોગી	લોકપ્રભાત	૯૮૨૫૪ ૭૦૭૪૬
8	શ્રીમતી ડીમ્પલ કે. રાવલ	દોપહર	૯૯૦૯૭ ૪૮૫૮૯
9	શ્રી જનકભાઇ ડી. રાવલ	દિવ્ય ભાસ્કર	૯૨૨૭૭ ૫૭૪૦૧
10	શ્રી હિંમાશુ એસ. વ્યાસ	સંદેશ	૯૮૯૮૫ ૯૯૭૦૬
11	શ્રી શિવુભાઇ આર. વાઘેલા	પાલનપુર સમાચાર	૯૯૦૪૯ ૬૨૨૭૭
12	શ્રી જયંતિલાલ ઠક્કર	અકિલા	૯૯૨૫૪ ૧૦૦૫
13	શ્રી ઉપેન્દ્ર એસ. સોની	સરહદનો સાદ	૯૮૯૮૭ ૨૦૫૮૯
14	શ્રી રમેશ એસ. સોલંકી	હમલોગ	૯૪૨૮૬ ૬૪૯૭૫
15	શ્રી ધર્મેન્દ્ર ત્રિવેદી	હમલોગ	૯૮૨૫૮ ૯૮૧૪૯
16	શ્રી ફારૂકભાઇ મનસુરી	નિભાવ	૯૯૨૫૪ ૮૯૭૮૬
17	શ્રી સેવંતીલાલ સોની	સરહદનો સાદ	૯૯૯૮૬ ૧૫૫૮૬
18	શ્રી દક્ષેશ બી. સાધુ	ડેઇલી ડીટેકટર	૯૯૨૪૪ ૩૮૮૨૩
19	આઇ.પી.પીરઝાદા	નિભાવ	૨૩૪૮૭૦
20	શ્રી ભરતકુમાર એમ. સુંદેશા	રખેવાળ	૮૫૩૦૦ ૯૯૦૦૦
21	રવિ એમ. રામી	હમલોગ	૯૮૨૪૯ ૬૪૮૭૩

23	શ્રી હર્નિશ એફ. શાહ	ગુજરાત સમાચાર	૯૮૨૫૩ ૬૦૫૩૬
24	નિમેષ આર. ગોલે	નોબલ મિત્ર	૯૮૯૮૪ ૩૭૭૧૭
25	શ્રી અમરતલાલ મહેતા	જયહિંદ	૯૮૨૫૩ ૮૦૨૦૨
26	શ્રી કેયુર કનૈયાલાલ વ્યાસ	ધી મેસેજ	૯૪૨૮૭ ૩૨૪૩૦
27	શ્રી દિલીપસિંહ ડી. ઝાલા	બુનિયાદ	૯૪૨૮૮ ૫૦૨૫૬
28	શ્રી કૌશિક ડી. રાજગોર	ગરવી તાકાત	૯૮૨૫૫ ૮૭૧૮૭
29	શ્રી સુનીલ આઇ.પટેલ	દિવ્ય ભાસ્કર	૯૭૩૭૨ ૨૦૪૦૧
30	શ્રી નરોત્તમભાઇ કે.રાઠોડ	ધરતીનાલાલ	૯૭૨૬૪ ૮૧૩૪૨
૩૧	શ્રી તેજાભાઇ સી. રાવળ	નવગુજરાત સમય	૯૮૯૮૩ ૬૩૭૧૬
૩૨	શ્રી નિરંજન વી. ઠાકર	નવગુજરાત સમય	૯૮૨૫૩ ૮૦૩૦૫

પાટણ જિલ્લાના ચેનલોના પ્રતિનિધિનું લિસ્ટ

ક્રમ	પ્રતિનિધિનું નામ	ચેનલનું નામ	મોબાઇલ
1	શૈલેષ ખમાર	પીટીએન ન્યૂઝ	૯૮૭૯૫૦૮૩૨૩
2	મહેશભાઇ પટેલ	સ્કાય ન્યૂઝ ચેનલ	૯૭૧૪૯૭૩૩૭૭
3	હર્ષદકુમાર આર. પંચોલી	વી ટીવી ન્યૂઝ	૯૮૨૫૨૮૦૦૩૦
4	યશવંત પટેલ	ઇ ટીવી ન્યુઝ	૯૩૭૭૭૦૩૦૮૮
5	સુનીલ એ. પટેલ	ટી.વી.નાઇન ન્યુઝ	૯૯૦૯૯૪૧૫૩૯
6	ચૌધરી ભરતકુમાર ક૯	દુરદર્શન	૯૪૨૬૭૫૧૪૪૮
7	શ્રી વિપીનભાઇ પ્રજાપતિ	NEWS 24 Chennal	૯૮૯૮૧૦૯૩૬૦
8	શ્રી હિંમતસિંહ ઠાકોર	PTN NEWS Chennal	૯૯૦૪૬૨૪૩૮૨
9	શ્રી ઓમપ્રકાર પરમાર	R.M.NEWS Chennal	૭૩૮૩૭૪૩૬૨૨
10	શ્રી ભરતભાઇ કે. પંચાલ	Sudarsan TV	૮૧૨૮૧૨૨૩૧૬
11	શ્રી ભદ્રેશ આર. પટેલ	ઇન્ડીયા ટીવી ચેનલ	૯૯૧૩૫૮૮૩૮૨
12	શ્રી નિરવ ચક્રવર્તી	ગુજરાત ન્યુઝ ટીવી ચેનલ	૭૦૧૬૫૯૫૬૯૫
13	શ્રી મનોજ આર. ચૌધરી	લેમન ન્યુઝ ચેનલ	૮૧૪૦૨૫૬૮૧૯
14	શ્રી પ્રવિણકુમાર આઇ દરજી	મંતવ્ય ન્યુંઝ ચેનલ	૯૪૨૬૮૭૪૮૭૫
15	શ્રી પ્રજાપતિ ભરત એચ	સંદેશ ન્યુઝચેનલ	૯૭૩૭૩૬૦૧૦૨
16	શ્રી જીજ્ઞેશભાઇ નાયક	એ.બી.પી. અસ્મિતા ટીવી ન્યૂઝ	૯૬૩૮૬૯૫૫૫૪
17	પિનલબેન નીલેશભાઇ	સીન્યુંઝ ચેનલ	૭૨૮૫૦૧૪૫૮૫
18	મનુભાઇ પી ઠકકર	૨૪x૭ ન્યુંઝ	૯૯૦૯૪૭૦૧૫૧
19	ખોડીદાસ અંબાલાલ સુથાર	ટારગેટ ન્યુંઝ ચેનલ	૯૭૧૨૫૧૪૮૧૬
20	મહેશભાઇ કરશનભાઇ દવે	INS ન્યુંઝ ચેનલ	૮૯૮૦૪૬૫૬૪૩
21	શ્રી અલ્કેશ પંડયા	ગુજરાતી ન્યુઝ ચેનલ	૯૨૨૭૭૭૦૦૯૯
૨૨	શ્રી ચેતન પી રામી	સી એન ૨૪ન્યુઝ	૯૪૨૮૮૫૦૩૦૬
૨૩	પ્રેમલ ત્રિવેદી	સંદેશ ન્યુઝ	૮૨૩૮૦૩૨૭૮૧

૧૦. બજેટ વ્યવસ્થા

નાણાંકીય અંદાજ એ વાર્ષિક કાર્યપ્રણાલી છે. આપત્તિ વ્યવસ્થાપન માટે બે પ્રકારના બજેટ કરી શકાય, એક વિવિધ વિભાગના પોતાના વિભાગીય બજેટ અને બીજુ આપત્તિ વ્યવસ્થાપન માટે અલગથી જરૂરી હોય તેવા ખર્ચ માટે બજેટ.

આપત્તિ વ્યવસ્થાપન માટે નીચે મુજબના વિવિધ ખર્ચ માટે અલગ અલગ શ્રોતથી નાણાંકીય આયોજન કરવું.

- કેન્દ્ર અને રાજય ડીઝાસ્ટર રીસ્પોસ ફંડ
- સ્ટેટ બજેટ
- જીલ્લા આયોજન ફંડ

આમ ઉપર પ્રમાણેના નાંણાકીય સ્ત્રોમાં ઉલેખ કરેલ નાંણાકીય નિયમો મુજબ આપત્તિ વ્યવસ્થાપન દરમ્યાન આવશ્યક નિવારણલક્ષી પૂર્વતૈયારીલક્ષી રાહત બચાવ લક્ષી જેવી કામગીરી દરમ્યાન ના મહત્વના નાંણાકીય વ્યવસ્થાઓ સંભવ છે.

૧૧. યોજના તૈયાર કરવી અને સુધારા

જીલ્લા કલેકટર, વિભાગ અને જીલ્લામાંની બીજી સંસ્થાઓના સહયોગથી, જીલ્લા આપત્તિ વ્યવસ્થાપન યોજના તૈયાર કરવા માટે અને તેમાં સુધારા/ફેરફાર કરવા માટે જવાબદાર છે.

- કોઇ જોખમમાં મહત્વના ફેરફાર થાય ત્યારે.
- કોઇ મોટી આપત્તિ બાદ શીખવા મેળેલા પાઠ પરથી, અથવા
- યોજનામાં વ્યાખ્યા કરેલી સંસ્થામાં મહત્વનાં ફેરફાર અથવા કાર્યવિશેષ દળ (Task Force) ના પ્રાથમિક સભ્યોની જવાબદારીમાં થતા મહત્વના ફેરફાર થાય ત્યારે.

આવી યોજનાની વાર્ષિક સમીક્ષા કરવી અને તેને વખતોવખત સુધારવી.

સંદર્ભ વિભાગ :-

ડીઝાસ્ટર મેનેજમેન્ટ પ્લાન એ જિલ્લામાં કોઇ પણ આફતના સમયે એક માર્ગદર્શિકા તરીકે ઉપયોગી થાય છે. આમ અલગ અલગ આફતોના સમયે તેનો સામનો કરવાની પધ્ધતિ અલગ અલગ હોય છે. અને અમુક ચોકકસ વિભાગો સાથે જોડાયેલી હોય છે. અને અમુક આફતો સમગ્ર જીલ્લા તંત્ર ને અસર કરે છે.

- તાલુકા રીસ્પોન્સ માટે તાલુકા આપત્તિ વ્યવસ્થાપન યોજના (ટી.ડી.એમ.પી.)
- શહેરી વિસ્તાર માટે આપત્તિ વ્યવસ્થાપન યોજના (સી.ડી.એમ.પી)
- એસ.ડી.એમ.પી ભાગ-૧ અને ભાગ-૨
- વિવિધ પ્રકારના વિભાગીય રીસ્પોન્સ પ્લાન કંન્ટીજન્સી પ્લાન
- ફલડ મેમોરેન્ડમ
- જી.એસ.ડી.એમ.એ.દ્વારા તૈયાર કરવામાં આવેલ આઇ.ઇ.સી.મટીરીયલ

સહાયક દસ્તાવેજો :-

- કોમ્યુનીકેશન પ્લાન – ઇઓસી તથા મામલતદાર કક્ષાએ ઉપલબ્ધ
- વિભાગીય રીસ્પોન્સ પ્લાન
- એસ.ડી.આર.એન.ડેટાબેઝની વિગતો અને ઇન્વેન્ટરી

એસ.ડી.આર.એન.(સ્ટેટ ડીઝાસ્ટર રીસોર્સ નેટવર્ક)

આ એક રાજય કક્ષાએ રાજય આપત્તિ સ્ત્રોત માળખાનું નેટવર્ક છે. તે જરૂરી માહિતીને એકઠી કરી સંગ્રહ કરે છે. અને ત્યાર બાદ રીપોર્ટના સ્વરૂપમા માહિતી પુરી પાડે છે. આ નેટવર્કમાં નાખેલ માહિતી જીસ્વાન નેટવર્ક પરથી http://sdrn.gsdma.org/ વેબ એડ્રેસ પરથી તાલુકા, શહેર તથા ગામની માહિતી મળવી શકાય છે.

પરિશિષ્ટ – ૧ .

- **આપત્તિનો ઇતિહાસ છેલ્લા વર્ષો દરમ્યાન જિલ્લામાં ઘટેલ આપત્તિની વિગતો :**

ભૂકંપ

તારીખ, માસ, વર્ષ	તિવ્રત્તા	અસરગ્રસ્ત ગામો	માનવ મૃત્યુ સંખ્યા	પશુ મૃત્યુ	સંપતિનું નુકશાન	આર્થિક નુકશાન (લાખમાં)
તા.૨૬/૧/૨૦૦૧	ભૂકંપ ૬.૯	૫૨૧	૩૮	૨૬	મકાન, શાળા,	૪૦૨.૦૫

પુર

તારીખ	કારણ અને સંકટનું મૂળ	અસરગસ્ત ગામોની સંખ્યા	અસરગ્રસ્ત પરિવારોની સંખ્યા	માનવ મૃત્યુ સંખ્યા	પશુ મૃત્યુ સંખ્યા	અંશત: નુકશાન પામેલ મકાન		પૂર્ણ નુકશાન થયેલ મકાન	
સપ્ટેમ્બર ૨૦૧૩ તા.સાંતલપુર	ઉપરવાસમાં થયેલ ભારે વરસાદ	રામપુરા	૧૧૩			૮			
૨૦૦૭ તા.રાધનપુર	ઉપરવાસમાં થયેલ ભારે વરસાદ	૨૪				૯૮		૧૩	
તા.૧૮/૯/૦૫ તા.સિધ્ધપુર	ભારે વરસાદ	૨૪				૧૬		૧	
૨૦૦૭ પાટણ	સરસ્વતી નદીમાં પુર	૩૧	૯૫	૨૧	૪૭૩૮	૩૯૫૨		૪૦૯	
૨૬-૨૭-૨૮ / ૨૦૧૫	ભારે વરસાદ	૧૧૫	૧૩૪૪૪	૧૩	૮૪૩૫	૯૪૫૨		૧૦૯૯	
૨૦૧૭-૧૮	ભારે વરસાદ	૧૬૪	૩૮૮૬૩	૯	૨૨૬૩	૫૨૩૬		૨૮૫	

રોગચાળો :-

Disease	Area Effected	No. of case	No. of deaths	Date of Outbreak	population	sailent epidemic observation	laboratory results	action taken
Acute Viral Hepatitis E	Patan,Balisana,	16	0	31-03-15	1150	Irregular water Chlorination and Pipeline and valve leakages.	5 serum samples are taken and send to Idsp Micro. lab . Mahesana tested for IgM and IGg Viral Hepatitis. 4 Water samples are taken from affected areas and send to district water testing lab for bacteriological examination. All 5 Serum samples are positive for HEV. and Among 4 water samples bacteriological examination, 2 Non Portable and 2 are found portable.	District RRT and THO visited the affected areas. House to house surveillance done, Total 16 cases of Hepatitis are reported. Tab. Chlorine is distributed in area. Chlorination activities and pipe line leakages and valve leakages identified. Inform to Panchyat for Regular Chlorination and Repair urgently pipe line leakages and valve leakages. IEC done. 5 serum samples and 4 water samples are taken for testing.five samples are found positive for hepatitis virus E. Among four water samples two are found non portable and two are found portable.
Food Poisoning	Santalpur, Abiyan,Dahigamada, Vaghpura	77	0	27-04-15	200	Infected Food.	Total 11 food samples are taken by food inspector and send to food laboratory vadodara. One sample of vomitus is taken and send to Medical college Dharpur for microbiological Examination.	District RRT Visited Village Vaghpura. OPD treatmet started at vill. by Medical officer. Indoor treatment given at CHC Varahi and CHC Radhanpur. ORS powder is distributed. Food samples and vomitus samples are taken and send for testing. IEC done.

પરિશિષ્ટ – ૨

Sr. No.	Name of Municipality	Name of Equipment/ Vehicle	Condition of Equipment/ Vehicle	Quantity (in Nos.)	Custodian/ Responsible Officer
1	Patan	Portable Inflatable Emergency Lighting	Working 1	02	District Fire Sation Offcer Snhehal Modi 9879316414
3		Fire Tender	Working	02	
4		Water browser	Working	02	
5		Motor-cycled Mounted Water Mist	Working	03	
6		FRP Boat	Working	01	
7		HDPE (8-Seater) Boat	Working	01	
1	Chansma	Portable Inflatable Emergency Lighting	Working	01	
3		Fire Tender	Not Working	01	
4		Water browser	Working	01	
1	Radhanpur	Portable Inflatable Emergency Lighting Systems	Working	01	
3		Fire Tender	Working	01	
4		Water browser	Not Working	01	
1	Sidhpur	Portable Inflatable Emergency Lighting	Working	02	
3		Fire Tender	Working	01	
4		Water browser	Working	01	
5		Motor-cycled Mounted Water Mist	Working	01	
1	Harij	Portable Inflatable Emergency Lighting	Working	01	
2		Trolley Mounted Water	-	00	
3		Fire Tender	-	00	
4		Water browser	Not Working	01	

<u>જીલ્લામાં ઉપલબ્ધ સંસાધનોની વિગત :</u> જીલ્લામાં કોઇપણ આપત્તિ દરમ્યાન બચાવ કામગીરી માટે જરૂરી સાંધનો ૫ (પાંચ) નગરપાલિકા પાટણ, હારીજ, ચાણસ્મા, રાધનપુર, સિધ્ધપુર પાસે ઉપલબ્ધ છે. જીએઅસડીએમ દ્વારા ફાળવેલ બચાવ સાંધનોના નગરપાલિકા પાસે નીચે મુજબની વિગતે ઉપલબ્ધ છે. (સ્થિતિ માર્ચ-૨૦૨૨ મુજબ) ઉપલબ્ધ સાધનોની યાદી ઉક્ત મુજબ છે.

HEALTH FACILITY			
NO.	BLOCK	DH/SDH/CHC	PHC
1	Chanasma	CHC Lanva CHC Chanasma	Brahamanwada
			Dhinoj
			Palasar
			Pimpal
			Kamboi
			Vadavali
2	Patan	DH Patan, CHC Sander	Der
			Manud
			Ranuj
			Balisana
			Kungher
			Dharnoj
3	Saraswati	CHC Jangaral HC Vagdod CHC Sariyad	Kansa
			Aghar
			Amarpura
			Sampra
			Bhatasan
			Khodana
4	Radhanpur	CHC Radhanpur	Bandhavad
			Gotarka
			Nanapura
			Vadnagar
			Santhali
5	Sami	CHC Sami	Baspa
			Rafu
			Dudakha
6	Shankheswar	CHC Shankheswar	Mujpur
			Lolada
			Tuvad
			Panchasar
7	Santalpur	CHC Santalpur CHC Varahi	Abiyana
			Madhutra
			Zazam
			Kolivada
			Boruda
8	Siddhpur	SDH Siddhpur CHC Kakoshi CHC Kuwara CHC Biliya	Chandrawati
			Samoda
			Vaghrol
			Pachakwada
			Sahesa
9	Harij	CHC Harij	Dunawada

			Nana Adiya

આપદામિત્ર

પરિશિષ્ટ – 3

તા.૦૭/૦૫/૨૦૧૮ થી તા.૨૦/૦૫/૨૦૧૮ દરમ્યાન એસઆરપી દળ,જુથ-૫,ગોધરા જી-પંચમહાલ ખાતે તાલીમ આપવામાં આવેલ છે.

Number	Name of Volunteer	Sex	Concerned Taluka	Phone Number
1	Paramar Omprakash Rameshbhai	M	Patan	7383743622
2	Panchal Dhruval R	M	Patan	9998003408
3	Patel Satyam Girishbhai	M	Patan	7990682421
4	Patel Chaitanya Prafulbhai	M	Patan	9624426637
5	Thakor Mihir Ashokji	M	Patan	7600894698
6	Prajapati Jayeshkumar Dilipbhai	M	Patan	7572910799
7	Parmar Rahulkumar Danabhai	M	Sami	7041233348
8	Fakir Ikabalsha Akabarsha	M	Sami	7698781237
9	Thakor Amrutji Somaji	M	Sami	9737844143
10	Garjar Rahulkumar Dhanjibhai	M	Shankheshwar	9724209360
11	Thakor Hasmukhbhai Ramabhai	M	Shankheshwar	9099651709
12	Bharwad Dilipbhai Saktabhai	M	Shankheshwar	9909760873
13	Thakor Fatesang Gulabji	M	Saraswati	9558576076
14	Thakor Vijaykumar Romaji	M	Saraswati	8758137840
15	Thakor Sunilkumar Babubhai	M	Saraswati	8156094551
16	Thakor Balsanghji Rameshji	M	Saraswati	7359593926
17	Thakor Kiranji Rameshji	M	Saraswati	9574950390
18	Prajapati Ajitkumar Punabhai	M	Saraswati	8156024096
19	Thakor Kapuji Laxamanji	M	Siddhapur	9727336454
20	Thakor Mahendrabhai Chelaji	M	Siddhapur	7228882673
21	Thakor Lalaji Karshanji	M	Siddhapur	9924800514
22	Thakor Ajitkumar Pradhanji	M	Siddhapur	9586559432
23	Thakor Metubha Chamanji	M	Siddhapur	9638413152
24	Thakor Bhavusing Chelsing	M	Siddhapur	9712064376
25	Thakor Viramji Versiji	M	Harij	7359953651
26	Rawal Vijay Prahaladbhai	M	Harij	8141269790
27	Thakor Vishnuji Shaktaji	M	Harij	9904538121
28	Yogi Prakashkumar Nanjibhai	M	Harij	9998400928
29	Joshi Baluram Khimajibhai	M	Harij	9638452746

30	Raval Hareshbhai Baldevbhai	M	Harij	8487081525
31	Rathavi Vijaykumar Bhavanbhai	M	Radhanpur	7874483862
32	Rajput Harishin Jalabhai	M	Radhanpur	7567468573
33	Paramar Hasamukhbhai Narayanbhai	M	Radhanpur	7698105115
34	Rajput Dilipsinh Jagatsinh	M	Radhanpur	9904589456
35	Rathavi Rameshbhai Vasharambhai	M	Radhanpur	8347111345
36	Jatmalek Shahrukhkhan Ayubkhan	M	Santalpur	7096586220
37	Malek Mohinkhan Rahimkhan	M	Santalpur	8140757529
38	Malek Indreskhan Mahebubkhan	M	Santalpur	9558283137
39	Turi Kalpeshbhai Naginbhai	M	Chanasma	9574543363
40	Turi Hiteshkumar Mugutbhai	M	Chanasma	7623002600
41	Shaileshji Shambhuji Thakor	M	Chanasma	6352026287
42	Rajubhai Somabhai Raval	M	Chanasma	6352086287

આપદા મિત્રો ની માહિતી દર્શાવતુ પત્રક જી પાટણ				
ક્રમ	**આપદા મિત્ર નુ નામ**	**ગામ**	**તાલુકો**	**મોબાઈલ નંબર**
૧	ચૌધરી અશ્વીનકુમાર લાલજીભાઈ	સાંતલપુર	સાંતલપુર	૮૨૦૦૧૫૦૮૯૬
૨	સિપાઈ અર્શદખાનં સાદીરખાનં	સાંતલપુર	સાંતલપુર	૯૯૭૮૩૦૫૦૩૭
૩	ચૌધરી ભરતભાઈ નરસંગભાઈ	સાંતલપુર	સાંતલપુર	૭૦૪૬૮૨૧૬૪૮
૪	ડોડીયા રવિ પ્રવિણભાઈ	પાટણ	પાટણ	૭૪૩૬૦૫૮૮૫૫
૫	ગરો હર્ષદભાઈ વાલજીભાઈ	દેવડીવાસ	રાધનપુર	૮૯૦૫૮૯૮૭૯૧
૬	સોલંકી કિરણકુમાર મણીલાલ	સોતાવડ	સરસ્વતિ	૭૩૫૯૫૪૮૧૩૪
૭	સોલંકી પ્રહલાદભાઈ ચેહરાભાઈ	સોતાવડ	સરસ્વતિ	૭૬૦૦૧૦૫૩૬૮
૮	પરમાર જયકુમાર કાંતિભાઈ	સિધ્ધપુર	સિધ્ધપુર	
૧૦	જાદવ ઋતુલ દિનેશભાઈ	પાટણ	પાટણ	૭૩૮૩૭૧૭૧૨૯
૧૧	પરમાર હર્ષદકુમાર બાબુભાઈ	પાટણ	પાટણ	૯૯૭૯૪૫૬૬૦૮
૧૨	દિવાન કિશનસિંહ લક્ષ્મણભાઈ	પાટણ	પાટણ	૯૭૨૩૨૯૪૯૯૨
૧૩	પરમાર મુકેશ રમણભાઈ	ફિંચાલ	ચાણસ્મા	૯૨૬૫૮૯૦૬૧૮
૧૪	પરમાર રોહિતકુમાર કાંતિભાઈ	વસાઈ	ચાણસ્મા	૯૪૦૯૪૫૬૦૩૦
૧૫	ચૌહાણ નરેશકુમાર રતીલાલ	ખોલવાડા	સિધ્ધપુર	૯૭૧૨૦૬૫૯૦૨

પરિશિષ્ટ – ૪

સ્વૈચ્છિક સસ્થાઓની યાદી : એનજીઓ:--

અ નં	વ્યક્તિ/સંસ્થા /વિભાગનું નામ	સરનામુ	મોબાઈલ નંબર
૧	બિલ્ડર એસોશીયેશન યતીન પી ગાંધી બેબાભાઈ શેઠ ગીરીશભાઈ પટેલ વિષ્ણુભાઈ ઠકકર	પાટણ	 ૯૮૨૫૦૧૨૫૫૧ ૯૮૨૫૦૬૮૫૫૫ ૯૯૨૫૨૨૪૯૨૪ ૯૮૨૫૦૩૯૦૨૯
૨	ગોકુલ ઓઈલ મીલ –ફાઉન્ડેશન, એ ડી શ્રી માળી	સિધ્ધપુર	૯૮૭૯૧૧૨૫૦૬ ૯૮૨૫૦૦૯૭૫૫ ૯૮૭૯૧૧૨૫૨૨
૩	ગાયત્રી મંદીર પટેલ મુકેશભાઈ પરશોતમદાસ	પાટણ	૯૭૨૫૭૩૮૧૩૦ ૨૩૨૩૧૧ ૯૪૦૯૦૬૩૯૯૮
૪	સોલ્ટ એસોશીયેશન	સાંતલપુર	
૫	જલારામ સેવા ટ્રસ્ટ નારણભાઈ ઠકકર	પાટણ	૯૪૨૯૭૨૬૩૨૭
૬	સરદાર પટેલ યુથ ફાઉન્ડેશન, કીરીટ સી પટેલ	પાટણ	૯૪૨૮૪૬૦૪૨
૭	લાઈન્સ ક્લબ ભરતભાઈ પરમાર સતીશચંદ્ર ઠકકર	પાટણ	૯૮૯૮૬૮૫૦૭૧ ૯૯૨૪૨૯૦૯૬૫
૮	ભગીની સમાજ – ૯૦૧૬૫૯૭૮૯૪	પાટણ	(૦૨૭૬૬) ૨૨૦૨૪૮
૯	મહીલા મંડળ મીનાબેન	પાટણ	૯૪૨૮૭૫૩૯૧૦
૧૦	મીઠાઈ એસોશીયેશન	પાટણ	
૧૧	યોગાંજલી સંસ્થા	સિધ્ધપુર	(૦૨૭૩૭) ૨૦૩૩૧,૨૨૪૭૦૭
૧૨	બ્રહમ સેવા સમાજ ટ્રસ્ટ, એ જી કનોડીયા નરેશભાઈ દવે	પાટણ	૯૯૨૪૪૨૮૦૪૦ ૯૮૨૪૨૨૨૪૮૦
૧૩	રામ રહીમ અન્નક્ષેત્ર દીલીપ સુખડીયા	પાટણ	૯૮૨૫૦૧૭૧૪૦
૧૪	સ્વામી વિવેકાનંદ ટ્રસ્ટ	પાટણ	
૧૫	ઈન્ડીયન રેડક્રોસ સોસાયટી, ડો જે કે પટેલ ત્રીવેદી જયેશ કુમાર	પાટણ	૯૪૨૬૦૭૦૭૯૦ ૯૮૯૮૮૨૪૧૦૩
૧૬	વેપારી મહામંડળ જુના ગંજ, મનસુખભાઈ મોદી	પાટણ	૯૪૨૬૦૩૦૭૫૦
૧૭	મેડીકલ એસોશીયેશન, ડો ધનજય પ્રજાપતી પ્રકાસ પ્રજાપતી	પાટણ	૯૪૨૯૭૨૫૬૪૦ ૯૮૭૯૪૪૮૩૦૮, ૨૩૩૦૪૧
૧૮	એકશન ગ્રુપ	પાટણ	
૧૯	ડોક્ટર ગ્રુપ કીરીટ સી પટેલ	પાટણ	૯૪૨૮૪૬૦૦૪૨
૨૦	ભારત વિકાસ પરીષદ, હેમંતભાઈ સી કાટવાલ જીતેન્દ્ર ભોગીલા આતીયા શાંતી સ્વામી	પાટણ	૯૯૭૮૪૪૭૧૭૨ ૯૮૨૪૨૬૮૭૬૦ ૯૮૨૫૪૧૧૮૧૧
૨૧	અમીન કાંતીભાઈ એન	એપીએમસી પાટણ	૯૮૯૮૩૨૩૦૦૩
૨૨	લીડ બેંક મેનેજર	પાટણ	૨૨૩૫૫૮/૨૨૨૩૩૨

			૯૪૨૯૧૦૨૩૦૧
૨૩	સાઈબાબા મંદીર રમેશભાઈ	ચાણસ્મા	૯૮૨૫૨૩૨૮૪૬ ૯૮૨૫૩૦૫૧૧૧
૨૪	બ્રહામા કુમારી નીલમ દીદી	પાટણ	૨૩૦૮૩૦
૨૫	મનોજ પટેલ	પાટણ	૯૬૩૮૬૪૮૫૮૯
૨૬	સતીશ ઠકકર	પાટણ	૯૯૨૪૨૯૦૯૬૫
૨૭	નાગરીક બેંક, મનસુખભાઈ પટેલ	પાટણ	૯૮૨૫૦૬૯૭૬૭
૨૮	તાલુકા ખરીદ વેચાણ સંઘ, દશરથભાઈ જે પટેલ	પાટણ	૯૮૨૪૪૦૮૫૪૫
૨૯	રોટરી ક્લબ નરાજ ઠકકર	પાટણ	૯૮૨૪૬૪૩૮૩૮
૩૦	માનો પરીવાર દર્ષકભાઈ ત્રીવેદી	પાટણ	૯૯૨૫૮૧૧૯૧૧
૩૧	એક્ટીવ ગ્રુપ નીતીનભાઈ પટેલ દીલીપભાઈ પટેલ	પાટણ	૯૮૨૪૦૮૧૭૯૦ ૮૭૩૪૯૫૨૭૩૪
૩૨	કોહીજન ટ્રસ્ટ વીલાલ આયર	પાટણ	૯૯૭૮૧૭૧૨૨૫
૩૩	રીલાયન્સ ફાઉન્ડેશન મુકેશભાઈદેશાઈ	પાટણ	૯૪૨૭૪૮૮૬૮૯
૩૪	ભણસાલી ટ્રસ્ટ રાધનપુરભારતીબેન પટેલ	પાટણ	૯૪૦૮૭૮૮૫૩૯
	ઔધોગીક એકમો		
૧	ગુણવંતભાઈ પ્રભુભાઈ ઠકકર દીપક પ્રોટીન પ્રાઈવેટ લીમીટેડ	વાઘેલ રોડ હારીજ	(૦૨૭૩૩) ૨૨૩૯૯૯- ૨૨૨૭૩૩ ૯૮૨૫૦૨૭૮૩૭
૨	દેવચંદભાઈ લાલજીભાઈ અંબા ઈન્ડસ્ટ્રીજ	સીનદ તા.રાધનપુર	(૦૨૭૪૬૨૭૭૪૪૫,૨૭૭૪૪૬ ૯૦૯૯૦૨૭૪૪૫
૩	નટવરલાલ બાબુલાલ ઠકકર બ્રાહામાણી ઓઈલ મીલ	કુકરાણા રોડ હારીજ	(૦૨૭૩૩) ૨૨૨૪૨૮ ૯૪૨૮૭૫૬૦૯૧
૪	મહેશભાઈ શાહ એમઆરકે, ૯૨૭૫૧૦૧૨૮૦	હાંસાપુર રોડ પાટણ	(૦૨૭૬૬) ૨૩૦૭૨૪ (૦૨૨)૨૩૭૪૮૩૭૧
૫	હીતેશભાઈ ભોગીલાલ ઠકકર ઉન્નતી જીનીંગ ફેક્ટરી	મહેસાણા હાઈવે હારીજ	(૦૨૭૩૩)૨૨૨૮૫૫ ૯૮૭૯૬૧૦૬૫૫
૬	કનૈયાલાલ શીવરમભા ઠકકર બાલાજી ઓઈલ ઈન્ડસ્ટ્રીઝ	વાઘેલ રોડ હારીજ	(૦૨૭૩૩)૨૨૩૨૨૨
૭	જગદીશભાઈ દલપતભઈ ઠકકર પ્રકાસ ઈન્ડસ્ટ્રીઝ	જીઆઈડીસી ચાણસ્મા	(૦૨૭૩૪)૨૨૦૫૮૯ ૯૩૭૫૦૭૦૧૦૬
૮	રશ્મીનભાઈમોહનભાઈ ગાયત્રી માઈન લીમીટેડ	ખલી તા.સિધ્ધપુર	(૦૭૯)૨૬૭૬૩૬૯૨૯૩
૯	દયારામ કેવલરામ ઠકકર અજનજ ઈન્ડસ્ટ્રીઝ	ભાભર રોડ રાધનપુર	(૦૨૭૪૬)૨૭૮૨૬૫,૨૭૭૦૬૫ ૯૮૨૫૨૯૭૮૦૫
૧૦	કરમનભાઈ ગોવીંદભાઈ મોમાઈ ઈન્ડસ્ટ્રીઝ	સમી હારીજ રોડ સમી	૯૮૨૫૭૫૫૯૯૧ ૯૯૦૯૬૭૬૬૫૫
	ઔધોગીક એશોશીયેશન		

૧	રાજુભાઈ વી પટેલ ઈસબગુલ પ્રોસેસર એશોશીયેશન	જીઆઈડીસી ચાણસ્મા	૯૪૨૬૩૫૧૬૪૪ 02734-222444
૨	વિષ્ણુભાઈ પટેલ	મુ.ખળી .સિધ્ધપુર	૯૮૨૫૦૩૫૩૬૮
૩	ભરતભાઈ રાજગોર સાંતલપુએર સોલ્ટ મેન્યુફેક્ચર એશોશીયેશન	મુ.તા.સાંતલપુર	૯૯૧૩૧૮૫૮૪૩
૪	ધીરુભાઈ આત્મારામ ઠકકર,	જીઆઈડીસી રાધનપુર 277129	(૦૨૭૪૬) ૨૭૭૨૪૨, 277195, ૯૮૨૫૩૧૨૬૬૨
૫	ગોવર્ધન વી પટેલ, 02766-285564	જીઆઈડીસી બાલીસણા	૯૯૯૮૯૯૭૧૭૦,
૬	શનીભાઈ રોશીભાઈ ઠકકર, જીનીંગ એન્ડ ટ્રેસીંગ એશોશીયેશન	હારીજ તા.	(૦૨૭૩૩) ૨૨૨૪૫૭ ૯૮૭૯૫૨૩૨૬૮
૭	દ્વારકાદાશ દેવચંદદાશ પટેલ	જીઆઈડીસી પાટણ 9879588807	(૦૨૭૬૬) ૨૩૧૨૯૪ ૯૮૨૬૧૭૪૪૪૯
૮	મહેશ વિઠ્ઠલદાશ ઠકકર	જીઆઈડીસી રાધનપુર	૯૮૨૫૩૬૪૪૧૨
૯	ઝુલા ઘનશ્યામભાઈ અગરીયા હીતરક્ષક મંચ એશોશીયેશન	મુ.તા.સાંતલપુર	૯૯૨૫૮૬૭૮૨૫
૧૦	ભગવાન પટેલ	જીઆઈડીસી સિધ્ધપુર	૯૮૭૯૧૦૬૫૯૭
૧૧	Shri N.K.Patel, President, Isabgul Processors Association,C/o. Thribhovandas & Sons, tavdia char rasta ,AT&post ; Shidhpur ,DIST ; PATAN 384151		02767-224018 220831/227518 M.9426351644
૧૨	Shri Babubhai Rajgor Santalpur Salt Mfrs.ASSo. C/O.M/S.Ramesh Salt Works,Ta; Santalpur		02738-222221 M;9979785645

તાલુકો–હારીજ,

ક્રમ	સંસ્થાનું નામ	સંપર્ક વ્યકિત	સંપર્ક નંબર
૧	ભારત વિકાસ પરિષદ દિપક પ્રોટીન્સ પ્રા.લી.વાઘેલ રોડ,હારીજ,જી.પાટણ	(૧)ઠકકર સતીષચંદ્ર પ્રભુરામ(મે.ટ્રસ્ટી)	૯૮૨૫૦૦૭૫૬૭
		(૨)ડો.સૂર્યકાન્તભાઈ ઠકકર	૯૯૨૫૪૫૦૧૭૪
		(૩)ભરતભાઈ ચીમનલાલ ઠકકર	૯૦૯૯૯ ૬૮૮૦૬
૨	જાયન્સ ગ્રૂપ ઓફ હારીજ આશાપુરા બ્રોકર્સ	(૧)ડો.સંજય જે ઠકકર(પ્રમુખ)	૯૪૨૭૮૪૨૩૧૩
		(૨)રાજેન્દ્ર પી અખાણી	૯૭૨૬૬૩૨૨૩૪

તાલુકો : શંખેશ્વર

ક્રમ	સંસ્થાનું નામ	ગામ	વહીવટ કર્તાનું નામ	ફોન નંબર મોબાઈલ
૧	શ્રી મોતીલાલ માવજીભાઈ ત્રિવેદીટ્રસ્ટ	મુજપુર	સોની ભાનુકાન્ત પ્રભુદાસ	૯૮૨૫૨૪૨૦૮૫
૨	જૈન મહાસંઘ મુજપુર	મુજપુર	શાહ સુરેન્દ્રલાલ ગોદડલાલ	૦૨૭૩૩ ૨૪૪૩૨૮
૩	આગમ મંદિર જૈન શંખેશ્વર ટ્રસ્ટ	શંખેશ્વર	વેલજીભાઈ શાહ	૯૪૨૭૦૩૯૭૬૯
૪	વિજયકલાપૂર્ણસુરી સાધના સ્મારક ટ્રસ્ટ	શંખેશ્વર	ઈશ્વરભાઈ મણીયાર	૦૯૮૨૫૨૨૫૪૧૭
૫	શ્રી શંખેશ્વર જિનકુશલસુરી દાદાવાડી સંસ્થા	શંખેશ્વર	ભુપતરાજ	૮૧૪૦૭૯૦૭૫૭
૬	શ્રી શંખેશ્વર પાર્શ્વનાથ ભકિત વિહાર (કે.પી.સંઘવી)	શંખેશ્વર	પ્રકાશભાઈ શાહ	૯૭૨૬૨૧૦૭૪૫

૭	શ્રી શંખેશ્વર શ્વેતાંબર મૂર્તિપૂજક જૈન ભોજનશાળા	શંખેશ્વર	ધમેન્દ્રભાઈ	૯૬૮૭૧૦૫૬૨૭
૮	પુરાબેન ધર્મશાળા	શંખેશ્વર	દેવરાજભાઈ	૯૮૨૦૩૯૫૯૫૨
૯	પદમાવતી ધર્મશાળા	શંખેશ્વર	હર્ષદભાઈ	૯૪૦૮૭૫૫૫૧૧
૧૦	શ્રી હાલારી જૈન ધર્મશાળા	શંખેશ્વર	અજીતભાઈ ગઢવી	૯૮૭૯૨૯૨૪૦૫
૧૧	શ્રી જીવણદાસ ગોડીદાસ પેઢી (જી.ગો.પેઢી)	શંખેશ્વર	શ્રેયાશભાઈ શાહ	૦૨૭૩૩ ૨૭૩૫૧૪
૧૨	શ્રી કચ્છી ભવન ધર્મશાળા	શંખેશ્વર	શાન્તીલાલ મુળજીભાઈ સાવલા	૯૮૨૫૦૪૮૬૪૫
૧૩	વિશ્વમંગલ ધામ	શંખેશ્વર	રમેશભાઈ હરણ	૦૯૪૪૮૦૬૧૯૨૦
૧૪	નવકાર સૂરિ દાદાવાડી	શંખેશ્વર	માલારામભાઈ	૯૯૭૯૪૧૨૮૨૬
૧૫	વિનીત વિહાર શંખેશ્વર	શંખેશ્વર	બીપીનભાઈ શાહ	૯૩૨૮૫૧૩૪૨૫
૧૬	જૈન ૧૦૮ ભકિત વિહાર ટ્રસ્ટ	શંખેશ્વર	હર્ષદભાઈ શાહ	૦૨૭૩૩ ૨૭૩૩૨૫ ૯૪૨૪૧૩૭૯૨૭
૧૭	જ્ઞાન જયોતિ ટ્રસ્ટ જેસડા	જેસડા	વ.ક ગૌસ્વામી કાન્તીગીરી મગનગીરી	૯૯૯૮૨૮૦૭૨૪

અ.નં	નામ	ક્ષમતા વિશેષ	સંપર્ક નંબર
૧	ભગીની સમાજ પાટણ	સ્ત્રી વિકાસ, સશકિતકરણ બાબતે સકિય સંસ્થા છે. કુદરતી આપત્તિ દરમ્યાન રાહત કામગીરીનો અનુભવ ધરાવે છે. સંસ્થા માટે જરૂરી માનવ બળ	૨૨૦૨૪૮, ૯૦૧૬૫૯૭૮૯૪
૨	ભણસાલી ટ્રસ્ટ રાધનપુર ભારતીબેન પટેલ	આરોગ્ય ક્ષેત્રે નામાંકિત સંસ્થા છે. કુદરતી આપત્તિઓ દરમ્યાન પુરતાં જરૂરી માનબળ સાથે મેડીકલ કેમ્પ નું અનુભવ ધરાવે છે.	૯૪૦૮૭૮૮૫૩૯
૩	વિકસત રમેશભાઇ સાધુ	સમુદાય સ્થળે કાર્યરત સંસ્થા છે. જરૂરીયાત સમયે સેવાઓ પુરી પાડી શકે છે.	૯૩૭૭૩૨૪૯૪૫
૪	સેવા ટ્રસ્ટ રાધનપુર સાયરાબેન મુમતાઝબેન	-	૯૯૨૫૬૨૨૦૮૮ ૯૦૯૯૦૧૫૫૬૦
૫	વઢીયાર નિકેતન બાસ્પા	-	૯૭૨૭૨૦૪૫૮૬
૬	યોગાજંલી સિધ્ધપુર	કુદરતી આપત્તિ દરમ્યાન રાહત કાર્ય શિબીરોનો અનુભવ ધરાવે છે.	૦૨૭૬૬-૨૨૦૩૩૧,૨૨૪૭૦૭
૭	રિલાયન્સ ફાઉન્ડેશન	સમુદાય સ્તરે કાર્યરત સંસ્થા છે. મુકેશભાઇ દેસાઇ હેમજીભાઈ	૯૪૨૭૪૮૮૬૮૯ ૮૫૧૧૧૯૧૭૫૮
૮	મહિલા મંડળ પાટણ મીનાબેન	રાહત બચાવ કામગીરી દરમ્યાન સીવિલ કેમ્પોમાં મદદત રૂપ થઇ શકે છે.	૯૪૨૮૭૫૩૯૧૦
૯	ઇન્ડીયન રેડ્ક્રોસ સોસાયટી	આપત્તિ દરમ્યાન મેડીકલ સેવાઓ તબીબી ટીમ સાથે જરૂરી એમ્બ્યુલન્સ પુરી પાડે છે.	૨૨૧૮૯૧

રાહત અને પુન:સ્થાપના ધોરણો પરિશિષ્ટ – ૫

કુદરતી આપત્તિઓથી અસરગ્રસ્ત વ્યકિતઓને આપવાના થતા રાહતના લઘુતમ ધોરણો અંગેની માર્ગદર્શિકા

ગુજરાત સરકાર
મહેસૂલ વિભાગ
ઠરાવ ક્રમાંક:– સીએલએસ / ૧૦૨૦૧૬ / ૩૩ /સ.૩
સચિવાલય, ગાંધીનગર.
તા. ૧૯ / ૦૩ / ૨૦૧૬

વંચાણે લીધા:–

(૧) ભારત સરકારના નેશનલ ડિઝાસ્ટર મેનેજમેન્ટ ઑથોરીટી, નવી દિલ્હીના તા. ૨૫/૦૨/૨૦૧૬ના પત્ર ક્રમાંક: NDMA/R&R/621/(FTS:7315)/ 2015.

(૨) ભારત સરકારના ગૃહ મંત્રાલયના તા. ૦૮/૦૪/૨૦૧૫ના પત્ર ક્રમાંક: 32-7/2014-NDM-I.

(૩) ભારત સરકારના નેશનલ ડિઝાસ્ટર મેનેજમેન્ટ ઑથોરીટી, નવી દિલ્હીના તા. ૨૯/૦૨/૨૦૧૬ના પત્ર ક્રમાંક: 6/3/2015-(Court Case)-RR-0044.

(૪) મહેસૂલ વિભાગના તા. ૨૭/૦૪/૨૦૧૫ના ઠરાવ ક્રમાંક: સીએલએસ/૧૦૨૦૧૨/૨૫૩/સ.૩.

– : પ્રસ્તાવના : –

ડિઝાસ્ટર મેનેજમેન્ટ એક્ટ–૨૦૦૫ના સેકશન–૧૯ અન્વયે રાજ્ય સરકારના રાહતના ધોરણો નેશનલ ડિઝાસ્ટર મેનેજમેન્ટ ઑથોરીટી (NDMA), નવી દિલ્હી દ્વારા બહાર પાડવામાં આવેલ ધોરણોથી ઓછા ન હોવા જોઈએ જેથી આ અંગેની માર્ગદર્શક સુચનાઓ બહાર પાડવાની બાબત સરકારશ્રીની સક્રિય વિચારણા હેઠળ હતી.

– : ઠરાવ : –

આથી પુખ્ત વિચારણાને અંતે કુદરતી આપત્તિઓથી અસરગ્રસ્ત વ્યકિતઓને આપવાના થતા રાહતના લઘુતમ ધોરણો અંગેની નીચે મુજબની માર્ગદર્શક સુચનાઓ બહાર પાડવામાં આવે છે:

રાજયનો કોઈ પણ વિસ્તાર જ્યારે કુદરતી આપત્તિઓથી અસરગ્રસ્ત થાય ત્યારે અસરગ્રસ્ત વ્યકિતઓને રાહત આપવા અને અસરગ્રસ્ત વ્યકિતઓ માટે કોઈ રાહત કેમ્પ શરૂ કરવાની જરૂર પડે તો રાહત કેમ્પમાં આપવાની થતી મૂળભુત સુવિધા અંગેની નીચે મુજબની માર્ગદર્શક સુચનાઓ બહાર પાડવામાં આવે છે, જેનું પાલન સંબંધિત જિલ્લા

Page 1 of 6

કલેકટરશ્રીઓ/જિલ્લા વિકાસ અધિકારીશ્રીઓ અને અન્ય સંબંધિત વિભાગો/ખાતાઓ દ્વારા અચૂકપણે કરવાનું રહેશે.

કોઇ પણ કુદરતી આપત્તિ આવે અને તે અન્વયે રાહત શિબિરો શરૂ કરવાનું થાય ત્યારે પ્રથમ દિવસથી બધી માર્ગદર્શક સુચનાઓનો અમલ શક્ય બનશે નહિ, પણ એવા સંજોગોમાં માર્ગદર્શક સુચનાઓના પાલન અંગે નીચે મુજબની સમયમર્યાદાને સંબંધિત ખાતાઓ અને જિલ્લા વહિવટીતંત્ર દ્વારા ધ્યાને રાખવાનું રહેશે.

(ક) કુદરતી આપત્તિ આવે તેના પ્રથમ ત્રણ દિવસ સુધી –જે ધોરણો નક્કિ કરેલ છે એ મુજબની બેઝિક સુવિધાઓ, શક્ય હોય ત્યાં સુધી, આપવાની રહેશે.

(ખ) ચોથા દિવસથી દસ દિવસ સુધી નીચે જણાવેલ માર્ગદર્શક સુચનાઓ પૈકી અધિકાંશ સુચનાઓનું પાલન થાય તે મુજબનો પ્રયત્ન કરવાનો રહેશે.

(ગ) અગિયારમાં દિવસથી નીચે જણાવેલ સુચનાઓનું ચુસ્તપણે અમલ થાય તે સુનિશ્ચિત કરવાનું રહેશે.

રાહત શિબિરોમાં આશ્રય માટેના લઘુતમ ધોરણો:–

(૧) કુદરતી આપત્તિના સંજોગોમાં અસરગ્રસ્ત વ્યક્તિઓને આશ્રય આપવાના હેતુથી આશ્રય સ્થાનો નક્કિ કરવાની પ્રક્રિયા અગાઉથી જિલ્લા કલેકટરશ્રી દ્વારા કરવાની રહેશે. એવા આશ્રયસ્થાન સ્થાનિક શાળા, આંગણવાડી કેન્દ્ર, સાયક્લોન શેલ્ટર, કોમ્યુટી સેન્ટર, મેરેજ હોલ અથવા અન્ય કોઇ યોગ્ય જગ્યાએ નક્કિ કરી શકાય છે. આશ્રયસ્થાનો નક્કિ કરતી વખતે કલેકટરશ્રીએ ત્યાં મૂળભૂત સુવિધાઓ જેમ કે પૂરતા પ્રમાણમાં શૌચાલયો, પાણીપુરવઠો અને લાઇટીંગની સુવિધાઓ છે કે કેમ? તે ખાત્રી કરીને સુનિશ્ચિત કરવાનું રહેશે. સાથોસાથ એવી જગ્યાઓમાં વીજળીનો સપ્લાય બાધિત થાય તો જનરેટરની વ્યવસ્થા પણ સુનિશ્ચિત કરવાનું રહેશે.

(૨) કોઇ પણ જિલ્લાના કોઇ વિસ્તારમાં એવા આશ્રયસ્થાનો ન હોય અને ત્યાં હંગામી આશ્રયસ્થાનોની સુવિધા ઉભી કરવાની જરૂરીયાત કુદરતી આપત્તિના પ્રસંગમાં હોય, તો એવી સંભાવના અંગે આકલન કરીને જિલ્લા કલેક્ટરશ્રીએ રાહત કમિશ્નરશ્રીને આ અંગેની વિગતવાર દરખાસ્ત કરવાની રહેશે. બધા જિંલ્લામાંથી આવી દરખાસ્ત આવ્યા પછી જરૂર જણાય તો રાહત કમિશ્નરશ્રીની કચેરી દ્વારા પ્રિ–ફેબ્રિકેટેડ શેલ્ટર/ટેન્ટ/શૌચાલય વગેરે માટે ટેન્ડર પ્રક્રિયા મારફત આવી વસ્તુઓના ઉત્પાદક/સપ્લાયર્સ સાથે વાર્ષિક Rate Contract / MOU કરવામાં આવશે. એવા Rate Contract / MOU માં એવી જોગવાઇ રહેશે કે જ્યારે કુદરતી આપત્તિનો સમય પસાર થાય અને આ ઉપકરણોની જરૂર ન રહે તો તેવા હંગામી સવલતોને જે તે

ન ફેલાય તે અંગેના પગલા લેવાના રહેશે. જરૂરીયાતમંદ મહિલાઓને સેનેટરી નેપ્કીન પૂરૂં પાડવાનું રહેશે.

(૨) શૌચાલયનું રાહત શિબિરથી અંતર ૫૦ મીટરથી વધારે ન હોય તે મુજબની વ્યવસ્થા ગોઠવવાની રહેશે, પણ તે વ્યવસ્થા ગોઠવવાની પ્રક્રિયા ત્યાંની સ્થાનિક પરિસ્થિતિને ધ્યાનમાં રાખીને અને સંપૂર્ણ વિસ્તારની સ્વચ્છતા જળવાય એ પ્રકારની વ્યવસ્થા કરવાની રહેશે.

રાહત શિબિરમાં મેડિકલ સહાય આપવા અંગેના લઘુતમ ધોરણો:-

(૧) રાહત શિબિરમાં અસરગ્રસ્ત વ્યક્તિઓની મુલાકાત મોબાઈલ મેડિકલ ટીમો દ્વારા સમયાંતરે લેવામાં આવે તેવી વ્યવસ્થા ગોઠવવાની રહેશે.

(૨) રાહત શિબિર લાંબા સમય સુધી ચાલે એટલે કે એક માસથી વધારે ચાલે તેવા સંજોગોમાં મનોવૈજ્ઞાનિક ચિકિત્સક/કાઉન્સીલરની વ્યવસ્થા પણ કરવાની રહેશે.

(૩) જીલ્લા/તાલુકાના હેલ્પલાઈન નંબરની લોકોને ખબર પડે તે રીતે બહોળી પ્રસિદ્ધિ કરવાની રહેશે.

(૩) ગર્ભવતી મહિલાઓના કિસ્સામાં સુરક્ષિત પ્રસવ માટેની જરૂરી મૂળભૂત વ્યવસ્થા કરવાની રહેશે. એવા ગંભીર રીતે બિમાર લોકો જેમને રેફરલ હોસ્પીટલ કે અન્ય કોઈ હોસ્પીટલમાં શીફ્ટ કરવાની જરૂરીયાત ઉભી થાય તો તેવા વ્યક્તિને હોસ્પીટલ ખાતે પંહોચાડવા માટે ટ્રાન્સપોર્ટની પણ વ્યવસ્થા કરવાની રહેશે.

વિધવાઓ અને અનાથ બાળક/બાળકીઓને સહાય અંગેના લઘુતમ ધોરણો:-

(૧) કુદરતી આપત્તિના કારણે જે મહિલાઓ વિધવા થયેલ હોય અને જે બાળક/બાળિકાઓ અનાથ થયેલા હોય તેમની વિગતો સાથે રાહત કેમ્પમાં એક રજીસ્ટર નિભાવવામાં આવશે અને એ સંપૂર્ણ વિગતોવાળુ રજીસ્ટરમાં જે તે રાહત શિબિર માટે કલેકટરશ્રી દ્વારા અધિકૃત મહેસૂલી અધિકારી દ્વારા પ્રતિ હસ્તાક્ષર કરવાનું રહેશે અને આ રજીસ્ટરને જીલ્લા કલેકટરશ્રીની કચેરીમાં કાયમી રેકર્ડ તરીકે નિભાવવામાં આવશે.

(૨) એવા વિધવા કે અનાથ બાળકોની ખાસ સાર સંભાળ રાખવાની રહેશે. કુદરતી આપત્તિઓના કારણે વિધવા થયેલ મહિલાઓને તે મુજબનું પ્રમાણપત્ર સંબંધિત મામલતદારશ્રી દ્વારા કુદરતી આપત્તિની તારીખથી ૧૫ દિવસની અંદર આપવાનું રહેશે.

(૩) એવા કુદરતી આપત્તિથી વિધવા થયેલ મહિલા તરફથી માંગણી થાય તો તેમના મૃત પતિની અંતિમક્રિયા માટે રૂ.૧૦,૦૦૦/-સુધીની રકમ, અંતિમક્રિયા સમયસર થાય તે દ્રષ્ટીએ સમયસર ચુકવી આપવાની રહેશે અને તે રકમ મૃતક સહાય તરીકે આપવાપાત્ર રકમની સામે બાદ કરી આપવાની રહેશે.

(૪) કુદરતી આપત્તિઓના કારણોસર વિધવા થયેલ મહિલા અને અનાથ બાળક/બાળિકાઓને સરકારશ્રી તરફથી મળવાપાત્ર દરેક સહાયની રકમ કુદરતી આપત્તીની તારીખથી વધુમાં વધુ ૪૫ દિવસની અંદર ચૂકવી આપવાની રહેશે. અનાથ થયેલ બાળક/બાળકીઓના કેસમાં પણ ઉપરોક્ત વિધવાઓની જેમ મામલતદાર તરફથી પ્રમાણપત્ર ઈસ્યુ કરવાનું રહેશે. એવા અનાથ થયેલ બાળક/બાળકીઓને સરકારશ્રી તરફથી આપવાપાત્ર સહાયની રકમ સંબંધિત તાલુકા હેડક્વાર્ટરમાં સ્થિત કોઈ પબ્લિક સેકટર બેન્કમાં સંયુક્ત ખાતુ ખોલાવીને જમા કરાવાવાની રહેશે. એવા સંયુક્ત ખાતામાં કલેકટરશ્રીના પ્રતિનિધિ તરીકે સંબંધિત મામલતદારશ્રી પ્રથમ એકાઉન્ટ હોલ્ડર (ખાતા ધારક) તરીકે રહેશે. એવા સંયુક્ત એકાઉન્ટમાં જમા રકમ ઉપર વ્યાજની જે આવક થાય તે દરેક મહિને એવા અનાથ બાળક/બાળકીઓના દેખરેખ માટે જે તે સંબંધિત બાળક/બાળકીઓને અથવા તેમના અભિભાવકને આપી શકાય છે. એવા અનાથ બાળક/બાળકીઓને માધ્યમિક સ્તર સુધીનું શિક્ષણ મળે તે અંગેની વ્યવસ્થા પણ જીલ્લા કલેકટરશ્રી દ્વારા સુનિશ્ચિત કરવાનું રહેશે.

કુદરતી આપત્તિના કારણોસર માનવ મૃત્યુ, મકાન સહાય કે આજીવિકાના સાધનોનું પુન:સ્થાપન અંગે સહાય આપવા અંગે SDRF ના જે ધોરણો કેન્દ્ર સરકાર દ્વારા નક્કિ કરવામાં આવેલ છે તે ધોરણોને ધ્યાનમાં રાખીને સહાય ચુકવવાની રહેશે.

કુદરતી આપત્તિઓથી અસરગ્રસ્ત વ્યક્તિઓને આપવાના થતા રાહતના આ લઘુત્તમ ધોરણો છે. વખતો વખત બહાર પાડવામાં આવેલ કે આવનાર ઠરાવો દ્વારા SDRFના ધોરણો ઉપરાંત રાજ્ય સરકાર દ્વારા જાહેર કરેલ વધારાની સહાયના ધોરણો ઉપર આ ઠરાવથી કોઈ અસર પડશે નહીં.

આ ઠરાવ સરકારશ્રીની તા. ૧૯/૦૩/૨૦૧૬ના સમાનાંકી ફાઈલ પર મળેલ અનુમતિ અન્વયે બહાર પાડવામાં આવે છે.

ગુજરાતના રાજ્યપાલશ્રીના હુકમથી અને તેમના નામે,

(ગુણવંત વાઘેલા)
સંયુક્ત સચિવ (રાહત)

પરિશિષ્ટ ૬

FORM TO REQUISITION NDRF TEAM(S)

1. Date of requisition :
2. Nature of Disaster/purpose of requisition NDRF team :
3. Date & time of occurrence :
4. Details of affected Area & population :
5. No. of teams being requisitioned :
6. Nearest Railhead :
7. Nearest Airport :
   (In case NDRF teams are to be airlifted, it is requested to place the requisition to Indian Air Force with copy to DM Div. MHA, NDMA & HQ NDRF)
8. Agencies already involved in rescue operation. :
   i) Central agencies (Please also provide nodal person's contact)
   ii) State agencies (Please also provide nodal person's contact)
9. Trapped/ rescued/ evacuated & missing persons :
   i) No. of persons trapped
   ii) No. of persons Rescued/ Evacuated
   iii) No. of persons missing
10. Nodal Officer of State/Distt. :
    i) Name :
    ii) Contact No :
    iii) Address :
11. Any other relevant information :

Signature of requisition authority

Name :
Phone No:
Address :

REQUISTION FORM

Form: Date of report:

To:

a. Nature of calamity

b. Date & time of occurrence

c. Affected area (number and names of affected districts)

d. Population affected (Approx.)

e. Nearest Railhead

f. Nearest Airport

g. Relief measures undertaken in brief

h. Immediate response & relief assistance required.

i. Forecast of possible future developments including new risks

j. Any other relevant information.

પરિશિષ્ટ ૭

- **Standard Operating Procedure for District Disaster Management Committee and Teams and its members**

Standard Operating procedure for the DDMC:

Normal Time:

- DMT formation
- Training of DMT members
- Identification of senior officers for deployment at various vulnerable pockets during any event
- Mock drill
- Updation of DDMP
- Linkage with developmental programme
- Fund allocation for mitigation activities
- Procurement and deployment of equipments

Pre [after warning]:

- Check the plan is up dated or not
- Up date the resource inventory
- Coordination with all for various activities
- See the proper warning dissemination
- Functional of all control room

During:

- Situation analysis
- Coordination with all DMTs for effective response
- Coordination with state if the situation is worst
- Coordination with nearest district for more resources
- Suggest appropriate steps to minimise the loss and early recovery

Post disaster:

- Assessment of damages
- Request for more resources for reconstruction
- Promotion of disaster mitigation activities

Hazard specific SOPs for DMT – Information Management, Search and Rescue Emergency Health Management, Relief (food, Feed, fodder and Civil Supplies), Transportation Management, Infrastructure Management and Animal Resource Management, and Law and Order DMT Information Management Team:

Normal time:

- Develop the communication strategy from district to village
- Plan for set up a alternate communication net work to ensure proper warning dissemination and information flow
- Plan for setting up the control room at district level as well as down below
- Identification and training of control room officials
- Development of job chart/ roster
- Plan for various equipments
- Training for use of the equipments
- Plan for a mobile / alternate control room for emergency
- Up dation of information in the control room i.e. telephone numbers, list of volunteers, maps, equipment list etc.
- Coordination with block control room

Pre [after warning]

- Ensure the functionality of the control room
- Ensure the presence duty officers / volunteers

- Functional of the equipments
- Assess the areas likely to be affected have communication facilities
- Ensure the proper dissemination of warning to vulnerable groups
- Communication linkage with the state and blocks
- Maintenance of the information records and proper information flow

During:

- Keep communication intake, if required use the alternative control room
- Information management – flow of information from state to down below
- Transfer the information to concern desk
- Dissemination of up date information

Post disaster:

- De-warning
- Information dissemination regarding the entitlements for the victims
- Information flow for other dangers
- Sharing of information civil society/ media

Search and Rescue Team:

Normal time:

- Identification of the vulnerable pockets and groups based on the hazard based on the block need
- Assess the need of equipments for evacuation based on the need of the blocks
- Identification training need and provision of training
- Identification of safe or alternate route to the vulnerable blocks
- Coordination with block DMT for support
- Coordination with state SAR team for other skills and equipments

Pre [After warning]:

- Chalk out the plan for rescue as per the vulnerability of the district and severity of the situation
- Alert the district SAR for early deployment
- Deployment of staff and equipments for early evacuation as per the requirement of blocks
- Coordination with state SAR team for more equipments and skilled people
- Coordination with block DMT for support and early evacuation

During:

- Chalk out the plan based on the situation and support the block team
- If required the send more teams to the area affected

Post disaster:

- Support the block team for safe return of the people to their home
- Warn the community for future danger

Emergency health management Team:

Normal Time:

- Capability analysis of staff and stock position at various PHC/CHC
- Identification of vulnerable pockets
- Setting up a mobile health units to support
- Identification of staff for deployment
- Plan for control room at district hospital
- Coordination with state health team for more drugs and staff
- List of drug stockist
- Preparation of drug and equipments indent and submission to state
- Trained the staff for daily surveillance reporting
- Trained the PHC/CHC DMT to carry out their work effectively
- Develop the plan for health education for the community
- Keep the list of NGO who are involved in health activities
- Have coordination meeting with them for any eventuality
- Provide support to PHC/CHC for maintenance of infrastructure
- Plan for Pre- disaster immunisation programme before disaster season

- Plan for keep cold chain maintenance for the vaccine

Pre [after warning]:

- Assess the need of the each PHC/CHC for support
- Coordination with PHC/CHC to control epidemic
- Generate awareness among community to take safety precaution
- Provide necessary drugs and staff to the need areas
- Keep ready the mobile health unit for deployment
- Alert all PHC/CHC for emergency
- Coordination with state for more staff and drugs
- Activate the control room
- Check the stock position of medicines and equipments
- Keep ready the stock as per the requirement
- Plan for immunisation before disaster strikes
- Coordination with district administration for transportation and vehicle
- Coordination/ alert NGO and Civil Society for HR and medicine support

During:

- Keep contact with all PHC/CHC
- Contact the control rooms for information
- Keep contact with state
- Awareness generation through mass media for health safety tips

Post disaster:

- Collection of daily surveillance report to assess the situation
- If required provide HR and other support to the affected areas
- Deploy the mobile team
- Arrange medicine and staff based on the disaster for deployment
- Generate awareness on health safety tips
- Provide sufficient disinfectant to the affected areas and coordinate with water supply deptt.
- Keep the contact with state team for support
- Coordination with district relief team
- Coordination with NGO and CS for control of epidemics and health support to the victims
- Restore the immunisation programme post disaster

Relief (food, Feed, fodder and Civil Supplies) Team:

Normal Time;

- Based on the DDMP chalk out the food and fodder requirements for various disasters
- Identification of stockist/ dealers for procurement during the time of need
- Identification of godown for pre-positioning
- Identification of truck association who will provide trucks for transportation
- Coordination with FCI and State for additional requirement

Pre [after warning]:

- Provide sufficient stocks to the blocks for pre -positioning
- Coordination with state and blocks for additional requirement
- Coordination with Animal Resource deptt. For supply of fodder

During:

- Coordination with other deptt. For supply of food and fodder
- Arrange to air dropping – if required

Transportation Management Team:

Normal time:

- Assess the requirement of vehicle for managing any situation
- Plan for alternative transportation – water, rail way, local method to reach the cut off areas
- Find out the optimum utilisation of existing vehicle
- Find out the other source for more vehicle
- List of transport association
- Meeting with transport association for support

- Arrangement for POL

Pre[after warning]:

- Plan for deployment of vehicle
- Meeting with association for more vehicle
- Alert all vehicle for service
- Provide vehicle to the vulnerable blocks for evacuation and transportation of food grains and fodders
- Arrange necessary support for vehicle movement

During:

- Coordination with all support functionaries for the need of vehicles and its deployment

Post Disaster:

- Arrangement for the transportation of relief materials
- Control the price of POL and fare
- Coordination with check gates for free transportation of relief materials

Infrastructure Management Team:

Normal time:

- Assess the need of various infrastructures require to manage any disaster such as safe shelter, drinking water etc.
- Identification of safe shelters and maintenance of the existing shelters
- Identification of various materials and dealers for temporary shelter
- Inform the rescue team for shelter points

Pre[after warning]:

- Check the suitability of the shelter for evacuees
- If required arrangement of basic services at shelter points for the temporary period
- List of temporary shelter materials dealers
- Arrangement for drinking water facilities

During:

- Arrangement of temporary shelter materials
- Transportation the affected areas

Post disaster:

- Need assessment of construction materials
- Arrangement for construction materials
- If required arrangement for more mason and engineers
- Arrangement for supply of drinking water

Animal Resource Management Team:

Normal time:

- Listing of various type of domestic animals
- Requirement of feed and fodders
- Requirement of medical aids
- Vaccination before disaster season
- Assessment of staff for emergency
- Assessment for drugs and vaccine
- Animal health education

Pre [after warning]:

- Awareness generation to protect animals
- Stock piling of drugs and vaccines
- Deployment of staffs
- Stock pilling of feed and fodders

Post disaster:

- Arrangement for treatment of affected animals
- Provision of feed and fodders
- Vaccination of animal

Satelite Phone :

S.No.	DISTRICT NAME	IMEI No.	Phone Number
1.	AHMEDABAD CITY(MC)	353032044157861	8991115047
2.	AHMEDABAD	353032044156657	8991115048
3.	AMRELI	353032044158232	8991115046
4.	ANAND	353032044161202	8991115043
5.	BANASKATHA	353032044160212	8991115042
6.	BHARUCH	353032044160295	8991115041
7.	BHAVNAGAR	353032044160618	8991115044
8.	DAHOD	353032044160709	8991115045
9.	DANG	353032044160774	8991115036
10.	DEVBHOOMI DWARKA	353032044160451	8991115037
11.	GANDHINAGAR	353032044161319	8991115038
12.	JAMNAGAR	353032044158612	8991115040
13.	JUNAGADH	353032044161442	89911 15039
14.	KHEDA	353032044160196	8991115034
15.	KACHCHH	353032044159958	8991115035
16.	MEHSANA	353032044158828	8991115033
17.	NARMADA	353032044161350	8991115032
18.	NAVSARI	353032044158802	8991115031
19.	PANCHMAHAL	353032044157234	8991115030
20.	PORBANDAR	353032044157465	8991115029
21.	RAJKOT	353032044157556	8991115026
22.	SABARKANTHA	353032044157457	8991115027
23.	SURENDRANAGAR	353032044157564	8991115026
24.	SURAT	353032044145353	8991115024
25.	SURAT CITY	353032044146609	8991115025
26.	TAPI	353032044146823	8991115023
27.	VADODARA CITY	353032044144729	8991115022
28.	VALSAD	353032044146617	8991115021
29.	SEOC	353032044044648	8991115020
30.	CEO-GSDMA	353032044043954	8991115019
31.	JAMNAGAR MC	353032044044655	8991115018
32.	JUNAGARH MC	353032044043889	89911 15017
33.	RAJKOT MC	353032044043608	8991115016
34.	BOTAD	353032041746302	8991115049
35.	ARVALLI	353032040819159	8991115050
36.	PATAN	353032041844156	8991115051
37.	VADODARA	353032041433604	8991115052
38.	GIR SOMNATH	353032041424710	8991115053
39.	CHOTTAUDEPUR	353032041844461	8991115054
40.	MORBI	353032040543395	8991115055

સંપર્ક સુચી પરિશિષ્ટ – ૮

Sr.No.	Designation	Name	Mobile	Landline No.
1	Collector	Shri Supreet Singh Gulati	9978406218	233301
2	DDO	Shri D M Solanki	9978406243	232936
3	S P	Shri Vijaykumar Patel	9978405078	230104, 223555
4	Resi. Addl. Collector	Shri Pradipsinh Rathod	9978405190	233400
5	Dy. D D O (Mehsul)	Smt Ritaben Pandya	9428196384	232521, 223296
6	Deputy Conservator ofForest	Smt Binduben Patel	9725180015	299050
7	Dy. SP	Shri S S Gadhavi	9978408249	230103
8	Chief District Health officer	Shri Dr. Shyam Arya	9099018621	220592, 221554
9	Director, DRDA	Shri Bharat Joshi	9998418903	291706, 220710
10	DSO	Shri Sachin kumar ic	7838681730	224660
11	Medical Superintendent	Dr. Hitesh Gosai	9978018061	265200
12	CDMO	Dr. Rajesh Thakkar	8758818018	233311
13	DEO	Shri Jayrambhai Joshi ic	9909970222	233501
14	DPEO	Dr. D I Prajapati	9909971692	234239
15	General Manager, DIC ic	Shri Vijay Chaudhari	9898190898	234517
16	Ass. Director of Information	Shri Amit Gadhavi	9924391616	297035
18	Chief Fire officer	Shri Sneh Modi	9879316414	232333
19	Executive Engineer, R & B (State)	Shri D L Rathod	9427683276	233777
20	Executive Engineer, R & B (Panchayat)	Shri M M Chaudhari	9879350620	234285
21	Executive Engineer, irrigation (State)	Shri G N Damor	9825016040	02744-220071
22	Executive Engineer, irrigation (Panchayat)	Shri V C Bhavasar	8530532521	234240
23	Executive Engineer GWSSB	Shri N P Patel	9978406477	226716
24	Superintendent Engineer, UGVCL,	Shri S A Bhattachary	9925210234	230439
25	Dy Director of Animal husbandry	Dr.V B Parmar	9825135240	234300
26	District Agriculture officer	Sri M S Patel	9424226408	224489
27	Program Officer ICDS	Smt Gauriben Solanki	9979339093	225816

28	Director Industrial Safety and Health	Shri R K Patel	9879152821	02762-231501
29	DC/ST Manager depot.	Prakash Patel	6359918622	222222
31	Regional officer, GPCB	J D Priyadashi	7574827432	02742-251301
32	Manager BSNL	H R Parikh	9426302123	222150
35	Mamlatdar Disaster	Shri Hitesh Rawal	9825220025	224830
37	DPO Disaster	Shri Kamlesh Patel	9426533915	224830
38	Dy. Mamlatdar Disaster	Ku.Sejalben Solanki	9712103606	224830

No	Taluka Name	Designation	Officer Name	Code	(o)	Mobile No.	Police Station
1	Patan	Prant Officer	Shri Sachin Kumar I.A.S.	2766	230201	7838681730	230599 220800 230699
		Mamlatdar	Charmi Patel		230700	7567005241 9099664228	
		TDO	Shri A.M. Prajapati		230379	9909232423	
		Chief Officer	Shri Pankaj Barot		230333	9428827879	
2	Saraswati	Prant Officer	Shri Sachin Kumar *I.A.S.*	2766	230201	7838681730	261254
		Mamlatdar	Shri K.K.Ranavasiya		297026	9727559991	
		TDO	Shri C. B. Limbachiya		220212	7990013901	
3	Siddhpur	Prant Officer	Shri Charansinh Gohil	2767	220215	7567008302	220057
		Mamlatdar	Shri K P Gohil		220071	7567005148	
		TDO	Shri Sunilkumar		220117	9409429986	
		Chief Officer	Shri Sanjay Patel		220010	7043474728	
4	Chanasma	Prant Officer	Shri Sachin Kumar I.A.S.	2734	230201	7838681730	222019
		Mamlatdar	Shri Jogsinh N. Darbar		222021	9998995040	
		TDO	Smt Lakshmiben		222022	7567308406	
		Chief Officer	Shri Jignesh Barot		222018	9428848689	
5	Harij	Prant Officer	Shree R.B.Asari	2733	244500	7567000971	222040
		Mamlatdar	Shri Hiteshbhai Patel		222008	7359198899	
		TDO	Shree D B Chavda		223679	9913032001	
		Chief Officer	Shrimati Bhartiben		222009	7043389607	
6	Sami	Prant Officer	Shree R.B.Asari	2733	244500	7567000971	244323

		Mamlatdar	I/C Shri Chirag Hirwaniya		244333	7567005316 9427544478	
		TDO	Shree Vikaskumar		244343	9811468935	
7	Shankheswar	Prant Officer	Shree R.B.Asari	2733	244500	7567000971	273324
		Mamlatdar	Shri Chirag Hirwaniya		273102	8238614919 9427544478	
		TDO	Shri Babubhai Rabari		224126	9979005018	
8	Radhanpur	Prant Officer	Shri Nirbhaykumar M. Gondaliya	2746	277304	9978405338	277222
		Mamlatdar	Shree J.R.Maheta I/C		277310	7567635990 9016866142	
		TDO	Shree Prakash S Parmar		277348	9825625802	
		Chief Officer	I/C Shri Jignesh Barot		277283	9428848689	
9	Santalpur	Prant Officer	Shri Nirbhaykumar M. Gondaliya	2738	277304	9978405338	224123 222233
		Mamlatdar	Shri M.G.Parmar		224125	9426405179	
		TDO	Shree Vijaysinh Parmar		224126	9624785302	

Lift mantence : Deputy CEI North Zone

NAME	DESIGNATION	CONTACT
શ્રી જે. એન. પટેલ	ઉત્તર ઝોન, મહેસાણા, નાયબ મુખ્ય વિદ્યુત નિરીક્ષકશ્રી Third Floor, Block 6, Bahumali Bhawan, Rajmahal Road, Mehsana	+૯૧ ૨૭૬૨ ૨૫૨૬૮૪
શ્રી એસ. એ. શેખ	મહેસાણા, વિદ્યુત નિરીક્ષકશ્રી	+૯૧ ૨૭૬૨ ૨૨૧૦૮૭
	મહેસાણા, સહાયક વિદ્યુત નિરીક્ષકની કચેરી	+૯૧ ૨૭૬૨ ૨૫૧૧૫૫
	હિંમતનગર, સહાયક વિદ્યુત નિરીક્ષકની કચેરી	+૯૧ ૨૭૭૨ ૨૪૧૮૯૫
	પાલનપુર, સહાયક વિદ્યુત નિરીક્ષકની કચેરી	+૯૧ ૨૭૪૨ ૨૫૨૨૧૯

Shri P. N. Gandhi
Chief Electrical Inspector
Office of the Chief Electrical Inspector
Block No-18, 6th Floor,Udyog Bhavan, Sector 11,Gandhinagar, Gujarat
+91 79 23256644 +91 79 23256651

પરિશિષ્ટ – ૦૯

	Lat-Log Details of PATAN Dist.				
	District	**Taluka**	**Village**	**Latitude**	**Longitude**
1	Patan	Santalpur	Charanka	23.88131	71.181061
2	Patan	Santalpur	Fangli	23.90728	71.281275
3	Patan	Santalpur	Dhokavada	23.83713	71.159453
4	Patan	Santalpur	Eval	23.87142	71.117173
5	Patan	Santalpur	Aluvas	23.86205	71.210707
6	Patan	Santalpur	Patanka	23.85636	71.269385
7	Patan	Santalpur	Jakhotra	23.85166	71.109847
8	Patan	Santalpur	Babra	23.82058	71.236804
9	Patan	Santalpur	Bakutra	23.81205	71.178820
10	Patan	Santalpur	Barara	23.82735	71.133515
11	Patan	Santalpur	Bavarda	23.81020	71.227988
12	Patan	Santalpur	Vauva	23.80097	71.091613
13	Patan	Santalpur	Datrana	23.79259	71.125630
14	Patan	Santalpur	Par	23.76845	71.206857
15	Patan	Santalpur	Santalpur	23.76470	71.167905
16	Patan	Santalpur	Ranmalpura	23.76691	71.161554
17	Patan	Santalpur	Chhansara	23.76120	71.284135
18	Patan	Santalpur	Kalyanpura	23.76676	71.176205
19	Patan	Santalpur	Madhutra	23.75389	71.093165
20	Patan	Santalpur	Rajusara	23.75225	71.235579
21	Patan	Santalpur	Garambdi	23.71638	71.127959
22	Patan	Santalpur	Rozu	23.71146	71.089798
23	Patan	Santalpur	Piparala	23.64501	71.101581
24	Patan	Chanasma	Maniyari	23.60417	72.087523
25	Patan	Sankheswar	Mujpur	23.58672	71.852120
26	Patan	Sankheswar	Vagosan	23.60982	71.924190
27	Patan	Sankheswar	Orumana	23.59777	71.901099
28	Patan	Chanasma	Mesra	23.61592	72.126881
29	Patan	Sankheswar	Loteshvar	23.60045	71.828350
30	Patan	Sankheswar	Memna	23.59172	71.713737
31	Patan	Chanasma	Panchasar	23.61475	72.128248
32	Patan	Sami	Anvarpura	23.58814	71.540770
33	Patan	Sami	Nani Chandur	23.59901	71.632173
34	Patan	Sankheswar	Biliya	23.60172	71.951215
35	Patan	Chanasma	Mithi Dhariyal	23.58263	72.091022
36	Patan	Sankheswar	Islampura	23.58727	71.809830
37	Patan	Sankheswar	Lolada	23.54279	71.692960

38	Patan	Sankheswar	Manvarpura	23.57841	71.903408
39	Patan	Sankheswar	Tuvad	23.54865	71.935582
40	Patan	Sankheswar	Kunvar	23.53367	71.616615
41	Patan	Sankheswar	Jesda	23.57996	71.793266
42	Patan	Sankheswar	Khijadiyari	23.56563	71.747367
43	Patan	Sami	Koddha	23.55224	71.499779
44	Patan	Sankheswar	Ranod	23.54396	71.827574
45	Patan	Sankheswar	Kuvarad	23.53949	71.862757
46	Patan	Sankheswar	Sipur	23.53279	71.666717
47	Patan	Sankheswar	Runi	23.54286	71.798642
48	Patan	Sankheswar	Subapura	23.52734	71.594511
49	Patan	Sankheswar	Khandiya	23.53100	71.762732
50	Patan	Sankheswar	Kanchanpura	23.51214	71.748168
51	Patan	Sankheswar	Shankheshvar	23.50812	71.788638
52	Patan	Sankheswar	Dhanora	23.50907	71.922402
53	Patan	Sankheswar	Fatehpura	23.52941	71.961056
54	Patan	Sankheswar	Fattehganj	23.52169	71.712778
55	Patan	Sankheswar	Mardanganj	23.49981	71.726051
56	Patan	Sankheswar	Taranagar	23.51750	71.571077
57	Patan	Sankheswar	Padla	23.49020	71.851604
58	Patan	Sankheswar	Dantisana	23.50347	71.899055
59	Patan	Sankheswar	Rajpura	23.50982	71.643667
60	Patan	Sankheswar	Mankodiya	23.48923	71.875916
61	Patan	Sankheswar	Pirojpura	23.50939	71.691860
62	Patan	Sankheswar	Bolera	23.49750	71.755545
63	Patan	Sankheswar	Ratanpura	23.48248	71.805400
64	Patan	Sankheswar	Jahurpura	23.44856	71.781930
65	Patan	Sankheswar	Panchasar	23.42512	71.813166
66	Patan	Sankheswar	Murtujanagar	23.44473	71.833851
67	Patan	Sarsvati(Patan)	Muna	24.13929	72.132948
68	Patan	Sarsvati(Patan)	Khareda	24.13320	72.207641
69	Patan	Sarsvati(Patan)	Ajuja	24.13258	72.097308
70	Patan	Sarsvati(Patan)	Bhatsan	24.11127	72.160223
71	Patan	Sarsvati(Patan)	Vahana	24.09937	72.189588
72	Patan	Sarsvati(Patan)	Amarpura	24.09550	72.197414
73	Patan	Sarsvati(Patan)	Untvada	24.08887	72.208529
74	Patan	Sarsvati(Patan)	Koita	24.07115	72.162982
75	Patan	Sarsvati(Patan)	Khodana	24.07845	72.205574
76	Patan	Sarsvati(Patan)	Haidarpura	24.05722	72.185299
77	Patan	Sidhpur	Dhrumad	24.06529	72.258628
78	Patan	Sarsvati(Patan)	Delvada	24.06720	72.143540
79	Patan	Sarsvati(Patan)	Deliyathara	24.05343	72.022414
80	Patan	Sarsvati(Patan)	Katrasamal	24.04255	72.244979

81	Patan	Sidhpur	Mudvada	24.04775	72.262013
82	Patan	Sarsvati(Patan)	Mesar	24.03199	72.224642
83	Patan	Sidhpur	Methan	24.03114	72.288223
84	Patan	Sarsvati(Patan)	Jangral	24.03796	72.163386
85	Patan	Sarsvati(Patan)	Ganeshpura	24.03809	72.103480
86	Patan	Sarsvati(Patan)	Vasni	24.03274	72.185003
87	Patan	Sarsvati(Patan)	Vayad	24.02943	72.039563
88	Patan	Sarsvati(Patan)	Abalouva	24.02991	72.126950
89	Patan	Sidhpur	Dindrol	24.01943	72.314444
90	Patan	Sidhpur	Mamvada	24.02956	72.333889
91	Patan	Sarsvati(Patan)	Ghacheli	24.03284	72.075205
92	Patan	Sidhpur	Vaghrol	24.02753	72.245807
93	Patan	Sarsvati(Patan)	Jakha	24.02480	72.186018
94	Patan	Sidhpur	Pachakvada	24.02330	72.231630
95	Patan	Sarsvati(Patan)	Lakshmipura	24.01299	72.171380
96	Patan	Santalpur	Chalanda	24.00517	71.477043
97	Patan	Sarsvati(Patan)	Vagdod	23.98731	72.151434
98	Patan	Sarsvati(Patan)	Endla	24.00437	72.117541
99	Patan	Sarsvati(Patan)	Dharusan	24.01186	72.076395
100	Patan	Sarsvati(Patan)	Kanosan	24.00908	72.095590
101	Patan	Sidhpur	Jafaripura	24.00438	72.335044
102	Patan	Sidhpur	Kaleda	24.00031	72.205141
103	Patan	Sidhpur	Kakoshi	24.00305	72.303641
104	Patan	Sidhpur	Kunvara	23.98186	72.266943
105	Patan	Sidhpur	Sahesa	23.99947	72.338498
106	Patan	Sidhpur	Dungariyasan	24.00352	72.352933
107	Patan	Sarsvati(Patan)	Vachhalva	23.99588	72.180070
108	Patan	Sarsvati(Patan)	Undra	23.98581	71.941126
109	Patan	Sidhpur	Dhanavada	23.99722	72.235502
110	Patan	Sarsvati(Patan)	Dhanasara	23.99703	72.079136
111	Patan	Sarsvati(Patan)	Melusan	23.99567	72.062766
112	Patan	Sidhpur	Metrana	23.98297	72.289257
113	Patan	Sarsvati(Patan)	Morpa	23.98465	72.112755
114	Patan	Sidhpur	Sedrana	23.97804	72.347992
115	Patan	Sarsvati(Patan)	Rakhav	23.99057	72.076903
116	Patan	Santalpur	Dhrandva	23.98746	71.559052
117	Patan	Sarsvati(Patan)	Kalodhi	23.98756	72.054100
118	Patan	Sidhpur	Lavara	23.98040	72.244402
119	Patan	Sarsvati(Patan)	Sampra	23.96717	71.970536
120	Patan	Santalpur	Boruda	23.97998	71.466539
121	Patan	Sidhpur	Khadiyasani	23.98337	72.324657
122	Patan	Sarsvati(Patan)	Sotavad	23.97597	71.993514
123	Patan	Sidhpur	Dashavada	23.97842	72.215502

124	Patan	Sarsvati(Patan)	Lakhdap	23.97243	72.189008
125	Patan	Sarsvati(Patan)	Bhilvan	23.97661	72.175752
126	Patan	Sidhpur	Rasulpur	23.97199	72.306028
127	Patan	Sarsvati(Patan)	Nayta	23.96496	72.082876
128	Patan	Sarsvati(Patan)	Lodhi	23.97761	72.013809
129	Patan	Sidhpur	Meloj	23.96165	72.411447
130	Patan	Sarsvati(Patan)	Vadiya	23.97283	72.033058
131	Patan	Santalpur	Ganjisar	23.96071	71.525737
132	Patan	Sidhpur	Kalyana	23.96032	72.238061
133	Patan	Sarsvati(Patan)	Veloda (Nana-Mota)	23.96050	72.035668
134	Patan	Radhanpur	Lotiya	23.95442	71.552992
135	Patan	Radhanpur	Thikariya	23.96038	71.575947
136	Patan	Sidhpur	Umru	23.96517	72.323728
137	Patan	Sidhpur	Nindroda	23.95971	72.204819
138	Patan	Sidhpur	Lukhasan	23.96100	72.463390
139	Patan	Santalpur	Lodra	23.94870	71.483706
140	Patan	Sidhpur	Sujanpur	23.95881	72.358193
141	Patan	Radhanpur	Subapur	23.93936	71.675316
142	Patan	Sarsvati(Patan)	Renchavi	23.96495	72.124911
143	Patan	Sarsvati(Patan)	Vadu	23.96199	72.159163
144	Patan	Radhanpur	Dev	23.94345	71.636736
145	Patan	Sarsvati(Patan)	Siyol	23.95288	72.180669
146	Patan	Sidhpur	Vaghana	23.95286	72.302534
147	Patan	Sidhpur	Ankvi	23.95061	72.388540
148	Patan	Sidhpur	Ganglasan	23.95098	72.347492
149	Patan	Santalpur	Kilana	23.94745	71.375957
150	Patan	Sidhpur	Mudana	23.93657	72.418806
151	Patan	Sarsvati(Patan)	Golivada	23.94647	71.939531
152	Patan	Radhanpur	Chalwada	23.93655	71.590018
153	Patan	Radhanpur	Sultanpura	23.94121	71.663735
154	Patan	Sidhpur	Varsila	23.94251	72.270315
155	Patan	Sidhpur	Sandesari	23.94389	72.441713
156	Patan	Sarsvati(Patan)	Vadhi	23.95030	72.107245
157	Patan	Sarsvati(Patan)	Charup	23.93962	72.127087
158	Patan	Sarsvati(Patan)	Sariyad	23.92913	71.998655
159	Patan	Sidhpur	Kot	23.94326	72.392972
160	Patan	Sidhpur	Sidhpur (M)	23.91704	72.375133
161	Patan	Sidhpur	Nagvasan	23.93315	72.461991
162	Patan	Sidhpur	Tavadia	23.93517	72.330614
163	Patan	Sarsvati(Patan)	Sanodarda	23.93522	72.240638
164	Patan	Sarsvati(Patan)	Balva	23.93609	72.085546
165	Patan	Sarsvati(Patan)	Kimbuva	23.93230	72.177813
166	Patan	Sarsvati(Patan)	Kotavad	23.92114	72.213917

167	Patan	Sidhpur	Nandotri	23.93339	72.281124
168	Patan	Sidhpur	Sevalni	23.93657	72.267995
169	Patan	Sidhpur	Thakrasan	23.92905	72.299323
170	Patan	Santalpur	Daisar	23.92179	71.513272
171	Patan	Sarsvati(Patan)	Kansa	23.92091	72.068914
172	Patan	Radhanpur	Panvi	23.93070	71.572094
173	Patan	Sarsvati(Patan)	Aghar	23.90852	72.152673
174	Patan	Santalpur	Zandala	23.91206	71.454148
175	Patan	Santalpur	Korda	23.87951	71.378614
176	Patan	Sidhpur	Ganeshpura	23.92114	72.348334
177	Patan	Sidhpur	Samoda	23.91573	72.428634
178	Patan	Sarsvati(Patan)	Vaghasar	23.92561	72.040394
179	Patan	Radhanpur	Bandhwad	23.92473	71.621526
180	Patan	Sidhpur	Hisor	23.90996	72.258889
181	Patan	Sidhpur	Ganvada	23.90854	72.462272
182	Patan	Sidhpur	Dethli	23.91114	72.317191
183	Patan	Sarsvati(Patan)	Vamaiya	23.90670	72.231522
184	Patan	Radhanpur	Javantri	23.91232	71.553034
185	Patan	Radhanpur	Arjansar	23.90436	71.697951
186	Patan	Sarsvati(Patan)	Bhutiya Vasna	23.91216	72.099732
187	Patan	Sidhpur	Chandansar	23.90995	72.286085
188	Patan	Sidhpur	Chatavada	23.91473	72.403754
189	Patan	Sarsvati(Patan)	Tankvasna	23.91363	72.115335
190	Patan	Radhanpur	Santhli	23.89498	71.489006
191	Patan	Sidhpur	Kholvada	23.90752	72.354365
192	Patan	Santalpur	Rampura	23.89766	71.406726
193	Patan	Santalpur	Vavdi	23.90850	71.360103
194	Patan	Radhanpur	Surka	23.91438	71.603139
195	Patan	Sarsvati(Patan)	Volavi	23.91017	72.041558
196	Patan	Radhanpur	Memdavad	23.87970	71.581068
197	Patan	Radhanpur	Alhabad	23.88902	71.663808
198	Patan	Santalpur	Gadha	23.88430	71.418479
199	Patan	Sarsvati(Patan)	Gulvasna	23.90855	72.189391
200	Patan	Sarsvati(Patan)	Jamtha	23.90224	72.055600
201	Patan	Sidhpur	Lalpur	23.90700	72.381760
202	Patan	Sarsvati(Patan)	Bepadar	23.89990	71.995462
203	Patan	Sidhpur	Punasan	23.89018	72.288992
204	Patan	Radhanpur	Limbadka	23.89909	71.526525
205	Patan	Patan	Sujnipur	23.89200	72.113124
206	Patan	Patan	Lodhpur	23.89108	72.241430
207	Patan	Sarsvati(Patan)	Rughnathpura	23.90261	72.092381
208	Patan	Radhanpur	Kolapur	23.89554	71.624463
209	Patan	Sidhpur	Khali	23.89273	72.363466

210	Patan	Sidhpur	Vanasan	23.89407	72.265832
211	Patan	Sarsvati(Patan)	Ajimana	23.88882	72.197056
212	Patan	Sarsvati(Patan)	Kuntavada	23.88945	72.207868
213	Patan	Sarsvati(Patan)	Vareda	23.89219	72.010629
214	Patan	Sidhpur	Karan	23.89018	72.305281
215	Patan	Sidhpur	Nedra	23.88996	72.318172
216	Patan	Patan	Samalpati	23.85762	72.121524
217	Patan	Sarsvati(Patan)	Odhva	23.88522	72.047395
218	Patan	Radhanpur	Bhilot	23.86601	71.542889
219	Patan	Sarsvati(Patan)	Nava Bavahaji	23.89475	72.092792
220	Patan	Radhanpur	Porana	23.86351	71.646951
221	Patan	Radhanpur	Vijaynagar	23.88219	71.673771
222	Patan	Sarsvati(Patan)	Khalipur	23.88444	72.069895
223	Patan	Sarsvati(Patan)	Sagodiya	23.88584	72.163946
224	Patan	Sidhpur	Biliya	23.88962	72.390760
225	Patan	Sarsvati(Patan)	Jaleshvar Paldi	23.88613	72.158133
226	Patan	Sarsvati(Patan)	Khanpurda	23.87395	71.997130
227	Patan	Radhanpur	Rangapura	23.87924	71.499722
228	Patan	Santalpur	Zekada	23.86040	71.441944
229	Patan	Harij	Dunavada	23.87019	71.962669
230	Patan	Patan	Diodarda	23.87937	72.238752
231	Patan	Radhanpur	Sherganj	23.87394	71.622346
232	Patan	Patan	Kamlivada	23.87205	72.224469
233	Patan	Harij	Masa	23.86645	71.920595
234	Patan	Patan	Der	23.85887	72.276114
235	Patan	Radhanpur	Vadnagar	23.87489	71.698779
236	Patan	Patan	Dudharampura	23.86869	72.019297
237	Patan	Radhanpur	Bhadiya	23.85192	71.684229
238	Patan	Harij	Roda	23.84774	71.889120
239	Patan	Patan	Matarvadi	23.86744	72.144264
240	Patan	Patan	Runi	23.85606	72.167668
241	Patan	Patan	Anavada	23.85061	72.090689
242	Patan	Patan	Hajipur	23.86408	72.192570
243	Patan	Santalpur	Zanzansar	23.85698	71.469523
244	Patan	Radhanpur	Jetalpura	23.85106	71.700439
245	Patan	Sidhpur	Chandravati	23.86275	72.319805
246	Patan	Radhanpur	Radhanpur (M)	23.83366	71.604468
247	Patan	Santalpur	Koliwada	23.84637	71.488744
248	Patan	Patan	Hanumanpura	23.85977	72.044860
249	Patan	Patan	Chadasana	23.85842	72.250524
250	Patan	Harij	Vansa	23.83924	71.929877
251	Patan	Santalpur	Jarusha	23.84331	71.416146
252	Patan	Patan	Gungdipati	23.84161	72.120344

253	Patan	Radhanpur	Nayatwada	23.86071	71.541398
254	Patan	Patan	Dharnoj	23.84730	72.002538
255	Patan	Santalpur	Dabhi	23.84369	71.373800
256	Patan	Radhanpur	Dharavadi	23.84127	71.726699
257	Patan	Radhanpur	Sinad	23.83011	71.658771
258	Patan	Patan	Dharpur	23.84271	72.202362
259	Patan	Patan	Nana Ramanda	23.84675	72.236406
260	Patan	Patan	Vadli	23.84795	72.048103
261	Patan	Patan	Hansapur	23.84766	72.149512
262	Patan	Patan	Patan (M)	23.84838	72.116910
263	Patan	Patan	Santi	23.84629	72.224604
264	Patan	Patan	Mandotri	23.83885	72.178884
265	Patan	Santalpur	Joravargadh	23.82543	71.464494
266	Patan	Harij	Khakhal	23.82438	71.801299
267	Patan	Patan	Derasana	23.84544	72.290719
268	Patan	Patan	Bakratpur	23.84478	72.100349
269	Patan	Patan	Fulesana	23.83308	72.022898
270	Patan	Radhanpur	Kalyanpura	23.82662	71.559440
271	Patan	Patan	Mota Ramanda	23.84053	72.238518
272	Patan	Harij	Sankra	23.82001	71.974689
273	Patan	Patan	Balisana	23.81659	72.258191
274	Patan	Radhanpur	Nanapura	23.83137	71.700558
275	Patan	Santalpur	Unrot	23.84158	71.373472
276	Patan	Harij	Rughnathpura	23.82991	71.845826
277	Patan	Patan	Sandesarpati	23.84253	72.109462
278	Patan	Santalpur	Fulpura	23.81832	71.438343
279	Patan	Patan	Dighdi	23.83160	72.215195
280	Patan	Santalpur	Sherpura	23.82301	71.423070
281	Patan	Radhanpur	Kamalpur1	23.81878	71.756538
282	Patan	Santalpur	Varahi	23.79273	71.443427
283	Patan	Patan	Ambliyasan	23.82413	72.199804
284	Patan	Patan	Khanpur Kodi	23.81896	72.192966
285	Patan	Patan	Bhadrada	23.82263	71.992204
286	Patan	Radhanpur	Moti Pipli	23.81166	71.523422
287	Patan	Harij	Vejavada	23.82413	71.903096
288	Patan	Patan	Kuder	23.81662	72.225945
289	Patan	Santalpur	Bamnoli	23.81171	71.358186
290	Patan	Patan	Kharivavdi	23.82603	72.065960
291	Patan	Patan	Badipur	23.81912	72.017117
292	Patan	Harij	Jasvantpura	23.82439	71.833333
293	Patan	Santalpur	Sadpura	23.80414	71.466170
294	Patan	Harij	Katara	23.80744	71.861906
295	Patan	Patan	Borsan	23.81868	72.161862

296	Patan	Patan	Norta	23.80713	72.188544
297	Patan	Patan	Golapur	23.81806	72.126901
298	Patan	Patan	Kani	23.81664	72.308584
299	Patan	Radhanpur	Badarpura	23.81499	71.711189
300	Patan	Patan	Sarva	23.81208	72.205723
301	Patan	Radhanpur	Satun	23.80087	71.576318
302	Patan	Harij	Bhalana	23.81311	71.952582
303	Patan	Santalpur	Manpura	23.80465	71.416568
304	Patan	Patan	Katpur	23.80671	72.100736
305	Patan	Harij	Sarer	23.80298	71.926843
306	Patan	Patan	Kungher	23.79565	72.065548
307	Patan	Radhanpur	Sarkarpura	23.79725	71.529654
308	Patan	Patan	Rajpur	23.80926	72.121909
309	Patan	Patan	Khanpur Rajkuva	23.79703	72.020959
310	Patan	Sami	Dhadhana	23.80601	71.812966
311	Patan	Patan	Manpur	23.80306	72.014625
312	Patan	Patan	Visal-Vasna	23.80482	72.304557
313	Patan	Patan	Babasana	23.80313	72.237078
314	Patan	Radhanpur	Nani Pipli	23.79276	71.513218
315	Patan	Radhanpur	Amirpura	23.79474	71.640216
316	Patan	Patan	Samoda	23.80192	72.231867
317	Patan	Patan	Gaja	23.79929	72.146150
318	Patan	Harij	Malsund	23.79406	71.977206
319	Patan	Radhanpur	Maghapura	23.80027	71.688175
320	Patan	Harij	Nana	23.78838	71.903772
321	Patan	Radhanpur	Shergadh	23.77566	71.588884
322	Patan	Sami	Sherpura	23.78629	71.761772
323	Patan	Radhanpur	Sabdalpura	23.77903	71.608115
324	Patan	Patan	Sankhari	23.78002	72.161507
325	Patan	Radhanpur	Kamalpur	23.77585	71.544071
326	Patan	Patan	Hamidpur	23.79056	72.218911
327	Patan	Patan	Sabosan	23.78971	72.106494
328	Patan	Harij	Piplana	23.78289	71.942642
329	Patan	Patan	Mahemadpur	23.78085	72.124043
330	Patan	Patan	Matpur	23.78022	72.282343
331	Patan	Harij	Kumbhana	23.78414	71.825684
332	Patan	Patan	Gadosan	23.78736	72.124553
333	Patan	Patan	Sander	23.76701	72.260203
334	Patan	Radhanpur	Masali	23.78230	71.669211
335	Patan	Santalpur	Navagam	23.78413	71.474927
336	Patan	Harij	Tornipur	23.78786	72.003494
337	Patan	Santalpur	Vandhiya	23.78570	71.487336
338	Patan	Sami	Kharchariya	23.78047	71.700266

339	Patan	Harij	Kathi	23.77959	71.862980
340	Patan	Santalpur	Naliya	23.77433	71.375571
341	Patan	Harij	Adiya	23.77987	72.015744
342	Patan	Sami	Mandvi	23.76786	71.709550
343	Patan	Patan	Ranunj	23.75914	72.224997
344	Patan	Sami	Mota Joravarpura	23.77892	71.786419
345	Patan	Patan	Bhalgam	23.77753	72.044521
346	Patan	Harij	Kureja	23.77362	71.979859
347	Patan	Santalpur	Vaghpura	23.77232	71.356669
348	Patan	Santalpur	Kamalpura	23.77895	71.408916
349	Patan	Patan	Sardarpur Norta (Amb	23.77366	72.197566
350	Patan	Santalpur	Undargadha	23.78037	71.494435
351	Patan	Patan	Ilampur	23.77084	72.092538
352	Patan	Radhanpur	Delana	23.76263	71.528722
353	Patan	Santalpur	Lakhapura	23.77555	71.430876
354	Patan	Patan	Ruvavi	23.76994	72.300235
355	Patan	Harij	Manka (Juna-Nava)	23.76421	71.908375
356	Patan	Sami	Gochnad	23.76100	71.631787
357	Patan	Sami	Nana Joravarpura	23.76737	71.842460
358	Patan	Patan	Khimiyana	23.76400	72.127783
359	Patan	Santalpur	Hamirpura	23.75170	71.467055
360	Patan	Patan	Dabhdi	23.75890	72.278982
361	Patan	Sami	Matrota	23.75874	71.821963
362	Patan	Radhanpur	Najupura	23.75440	71.584982
363	Patan	Sami	Bhamathal	23.75722	71.753544
364	Patan	Chanasma	Galolivasna	23.75306	72.075502
365	Patan	Patan	Mithivavdi	23.76284	72.108219
366	Patan	Harij	Ravindra	23.76075	71.948128
367	Patan	Chanasma	Islampura	23.75847	72.194266
368	Patan	Harij	Ekalva	23.74877	71.844389
369	Patan	Sami	Sajupura	23.76525	71.800601
370	Patan	Santalpur	Limgamda	23.75211	71.433307
371	Patan	Radhanpur	Gotarka	23.74186	71.484554
372	Patan	Chanasma	Sevala	23.74749	72.059444
373	Patan	Chanasma	Jakhana	23.75474	72.150114
374	Patan	Patan	Chandrumana	23.74825	72.013276
375	Patan	Chanasma	Ruppur	23.73649	72.107057
376	Patan	Sami	Mubarakpura	23.74741	71.776019
377	Patan	Chanasma	Sojitra	23.75321	72.181103
378	Patan	Harij	Kalana	23.74031	71.969003
379	Patan	Chanasma	Sardarpura	23.74424	72.130999
380	Patan	Harij	Piluvada	23.74185	71.984911
381	Patan	Patan	Manund	23.73295	72.263157

382	Patan	Sami	Daudpur	23.74763	71.679758
383	Patan	Sami	Babri	23.74404	71.594244
384	Patan	Chanasma	Finchal	23.74214	72.214327
385	Patan	Sami	Gujarvada	23.74665	71.779714
386	Patan	Harij	Khakhdi	23.73982	71.893795
387	Patan	Harij	Tharod	23.74574	71.872706
388	Patan	Sami	Varana	23.72720	71.726645
389	Patan	Harij	Boratvada	23.72181	71.925573
390	Patan	Chanasma	Sendha	23.74430	72.079079
391	Patan	Radhanpur	Gulabpura	23.74472	71.527777
392	Patan	Radhanpur	Dehgam	23.74161	71.470456
393	Patan	Sami	Baspa	23.72565	71.685444
394	Patan	Chanasma	Vasai	23.73597	72.206320
395	Patan	Sami	Jhilvana	23.71837	71.811330
396	Patan	Chanasma	Jitoda	23.72949	72.140002
397	Patan	Sami	Chandarni	23.74251	71.589450
398	Patan	Radhanpur	Chhaniathal	23.72444	71.514972
399	Patan	Chanasma	Ganget	23.72627	72.178270
400	Patan	Sami	Rampura	23.71838	71.541919
401	Patan	Santalpur	Unadi	23.72213	71.427251
402	Patan	Chanasma	Khari Dhariyal	23.71741	72.050446
403	Patan	Sami	Godhana	23.70864	71.615069
404	Patan	Harij	Jamanpur	23.71648	71.968157
405	Patan	Harij	Chabkha	23.72774	71.839197
406	Patan	Harij	Sarval	23.70437	71.858801
407	Patan	Sami	Kanij	23.69411	71.649965
408	Patan	Chanasma	Sarsav	23.71794	72.198271
409	Patan	Chanasma	Chanasma (M)	23.71465	72.113495
410	Patan	Sami	Jalalabad	23.71267	71.764957
411	Patan	Chanasma	Kesni	23.70823	72.177766
412	Patan	Chanasma	Selavi	23.70980	72.269096
413	Patan	Radhanpur	Joravarganj	23.70510	71.383435
414	Patan	Harij	Savasda	23.71431	71.827425
415	Patan	Chanasma	Dhanodharda	23.70913	72.152694
416	Patan	Radhanpur	Dholakda	23.70039	71.491852
417	Patan	Harij	Harij (M)	23.69224	71.906918
418	Patan	Chanasma	Sendhal	23.70523	72.070266
419	Patan	Harij	Govna	23.70990	71.978307
420	Patan	Sami	Jakhel	23.71082	71.530655
421	Patan	Santalpur	Lunichana	23.71483	71.433156
422	Patan	Chanasma	Dantkarodi	23.69890	72.222345
423	Patan	Sami	Vaval	23.69485	71.730226
424	Patan	Chanasma	Jasalpur	23.71023	72.119801

425	Patan	Sami	Kathivada	23.70527	71.829087
426	Patan	Chanasma	Pindharpura	23.70546	72.242205
427	Patan	Santalpur	Abiyana	23.70680	71.453136
428	Patan	Harij	Tamboliya	23.69880	72.019082
429	Patan	Chanasma	Pimpal	23.69711	72.191893
430	Patan	Chanasma	Palasar	23.69748	72.273698
431	Patan	Radhanpur	Agichana	23.69198	71.425038
432	Patan	Chanasma	Dharmoda	23.69756	72.074977
433	Patan	Harij	Dantarvada	23.69247	71.930564
434	Patan	Sami	Chadiyana	23.68707	71.559450
435	Patan	Sami	Adgam	23.68277	71.466501
436	Patan	Chanasma	Lanva	23.68666	72.244653
437	Patan	Chanasma	Kamboi	23.67223	72.019815
438	Patan	Sami	Dadka	23.68807	71.602071
439	Patan	Chanasma	Jhiliya Vasana	23.68664	72.158330
440	Patan	Chanasma	Jhiliya	23.68882	72.175906
441	Patan	Chanasma	Mandlop	23.68808	72.102804
442	Patan	Sami	Lalpur	23.68475	71.502818
443	Patan	Sami	Tarora	23.67413	71.845033
444	Patan	Sami	Sonar	23.67256	71.739399
445	Patan	Harij	Sodhav	23.67851	71.981783
446	Patan	Harij	Jasomav	23.67743	71.954423
447	Patan	Chanasma	Khara Dharva	23.68098	72.223458
448	Patan	Chanasma	Mithadharva	23.67226	72.229877
449	Patan	Radhanpur	Karsangadh	23.68232	71.410850
450	Patan	Sami	Bhadrada	23.67146	71.590031
451	Patan	Chanasma	Naranpura	23.67361	71.994458
452	Patan	Chanasma	Karoda	23.67450	72.132319
453	Patan	Chanasma	Rampura	23.67274	72.195988
454	Patan	Radhanpur	Pedashpura	23.67239	71.425051
455	Patan	Chanasma	Brahmanvada	23.64936	72.094143
456	Patan	Chanasma	Multhaniya	23.67347	72.258774
457	Patan	Sami	Gajdinpura	23.67581	71.619879
458	Patan	Chanasma	Ranasan	23.66786	72.180392
459	Patan	Sami	Sukhpura	23.67204	71.471252
460	Patan	Harij	Jaska	23.67031	71.884783
461	Patan	Sami	Samsherpura	23.66091	71.675252
462	Patan	Chanasma	Khorsam	23.66122	72.065607
463	Patan	Chanasma	Danodarda	23.66222	72.251265
464	Patan	Harij	Aritha	23.65117	71.949280
465	Patan	Harij	Paloli	23.66909	71.976818
466	Patan	Chanasma	Chaveli	23.65688	72.193893
467	Patan	Radhanpur	Bismillaganj	23.65611	71.400836

468	Patan	Chanasma	Gokharva	23.65679	72.052929
469	Patan	Sami	Ravad	23.65067	71.838840
470	Patan	Chanasma	Dharpuri	23.65399	72.171718
471	Patan	Sami	Kokta	23.63748	71.666697
472	Patan	Santalpur	Sidhada	23.81374	71.306255
473	Patan	Santalpur	Antarnes	23.69780	71.315890
474	Patan	Sami	Kathi	23.62218	71.805115
475	Patan	Sami	Dudkha	23.62555	71.679046
476	Patan	Sami	Upaliyasara	23.63093	71.619182
477	Patan	Chanasma	Itoda	23.62881	72.034866
478	Patan	Chanasma	Takodi	23.62045	72.165437
479	Patan	Sami	Rafu	23.60708	71.564785
480	Patan	Harij	Rasulpura	23.61974	71.964595
481	Patan	Sami	Palipur	23.62158	71.839133
482	Patan	Sami	Vaghpura	23.62423	71.603999
483	Patan	Sami	Badarganj	23.62404	71.498196
484	Patan	Sankheswar	Moti Chandur	23.60159	71.764143
485	Patan	Chanasma	Kamalpur	23.62848	72.278949
486	Patan	Chanasma	Khokhla	23.60793	72.096864
487	Patan	Santalpur	Zazam	23.94279	71.334678
488	Patan	Santalpur	Varanosari	23.91770	71.337608
489	Patan	Santalpur	Jamvada	23.88757	71.340208
490	Patan	Santalpur	Daldi	23.84676	71.324964
491	Patan	Santalpur	Daigamda	23.78485	71.326433
492	Patan	Santalpur	Parsund	23.76153	71.333663
493	Patan	Santalpur	Gokhantar	23.75633	71.392615
494	Patan	Sami	Sami	23.68428	71.777786
495	Patan	Chanasma	Dhinoj	23.66041	72.277863
496	Patan	Chanasma	Vadavli	23.64925	72.147024
497	Patan	Sami	Nayka	23.64688	71.705347
498	Patan	Sami	Ved	23.64599	71.510634
499	Patan	Sami	Rupnagar	23.65149	71.563651
500	Patan	Sami	Vahedpur	23.65724	71.467435
501	Patan	Santalpur	Gadsai	23.66010	71.425727
502	Patan	Chanasma	Delmal	23.64248	71.993784
503	Patan	Chanasma	Sunsar	23.64400	72.229346
504	Patan	Harij	Vaghel	23.63871	71.923433
505	Patan	Chanasma	Mervada	23.64039	72.214285
506	Patan	Harij	Kukrana	23.63484	71.897328
507	Patan	Harij	Buda	23.64433	71.953999
508	Patan	Chanasma	Bhatsar	23.63826	72.062454
509	Patan	Chanasma	Chhamichha	23.63372	72.112323
510	Patan	Chanasma	Bhatvasana	23.63556	72.089266

511	Patan	Santalpur	Amrapur	23.59504	71.451668
512	Patan	Sidhpur	Kanesara	23.88648	72.339696
513	Patan	Sami	Ranavada	23.79558	71.733466
514	Patan	Santalpur	Saiyadpura	23.69797	71.438583
515	Patan	Radhanpur	Sardarpura	23.83304	71.631083
516	Patan	Sami	Dadar	23.80751	71.776614
517	Patan	Chanasma	Vasaipura	23.72794	72.213678
518	Patan	Radhanpur	Shahpur	23.80091	71.673910
519	Patan	Sarsvati(Patan)	Raviyana	24.07100	72.176837
520	Patan	Sami	Bismillabad	23.75105	71.623728
521	Patan	Sami	Sajupura	23.78993	71.807188
522	Patan	Santalpur	Kesargadh	23.95580	71.418007
523	Patan	Sami	Umedpura	23.67766	71.532138

પરિશિષ્ટ ૧૦ વાર્ષિક વહીવટી અહેવાલ ૨૦૨૧

. પાટણ જિલ્લાની સામાન્ય માહિતી (તા.૩૦/૧૦/૨૦૨૧ અંતિત માંગ્યા મુજબ)

ક્રમ	વિગત	માહિતી
૧	જિલ્લો અમલમાં આવ્યા તારીખ	તા.૦૨/૧૦/૧૯૯૭
૨	ભૌગોલિક વિસ્તાર	૨૦° ૪૧ થી ૨૩° ૫૫, ઉત્તર અક્ષાંશ અને ૭૧° ૩૧, થી ૭૨° ૨૦, પૂર્વ રેખાંશ વચ્ચે આવેલ છે.
૩	જિલ્લાનું ક્ષેત્રફળ (ચો.કિ.મી)	૫,૭૪૨.૦૦ ચો.કિ.મી
૪	ખેતી વિષયક વિસ્તાર(ચો. કિ.મી)	૩૮૭૧૦૧.૫૩ હેક્ટર
૫	રેલવે	પાટણ, સિધ્ધપુર, રાધનપુર, વારાહી, સાંતલપુર
૬	આવેલી નદીઓ	કુલ-૦૬ (સરસ્વતી, બનાસ, ખારી, ઉમરદશી, પુષ્પાવતી, રૂપેણ)
૭	દરિયા કાંઠાની લંબાઇ (કી.મી.)	નિલ
૮	સરેરાશ વરસાદ વર્ષ- ૨૦૨૧	૪૫૨.૧૧ મીમી
૯	મુખ્યપાક- નામ	બાજરી, કપાસ, ઘઉં, મગફળી, જીરૂં, એરંડા
૧૦	વરસાદ માપક યંત્રોની સંખ્યા	૯ તાલુકા દીઠ ૧ કુલ:- ૯

૨. તાલુકાની સંખ્યા તથા વિસ્તાર

ક્રમ	તાલુકો	તાલુકા મથકનું અક્ષાંસ-રેખાંસ	ગામોની સંખ્યા	ગ્રામ પંચાયતની સંખ્યા	વસ્તી વર્ષ (૨૦૧૧) પ્રમાણે	પ્રાથમિક / સામૂહિક આરોગ્ય કેન્દ્રની સંખ્યા
૧	પાટણ	23.5049-72.0640	૬૨	૬૧	૨૬૭૩૮૦	૮
૨	સિધ્ધપુર	23.9185-72.3664	૫૬	૫૫	૨૧૩૦૮૭	૧૦
૩	ચાણસ્મા	23.4305-72.0630	૬૧	૬૦	૧૩૦૭૪૩	૯
૪	હારીજ	23.6033-71.9075	૪૬	૪૫	૯૪૫૬૨	૫
૫	રાધનપુર	23.8292-71.6139	૫૬	૪૭	૧૪૪૨૬૬	૬
૬	સરસ્વતી	23.8900-72.1359	૭૪	૭૫	૧૭૯૮૧૦	૧૧
૭	સમી	23.6918-71.7813	૫૮	૫૨	૧૦૪૯૯૩	૬
૮	શંખેશ્વર	23.5011-71.7839	૩૬	૩૦	૬૮૧૦૧	૫
૯	સાંતલપુર	23.7891-71.4444	૭૧	૫૦	૧૨૮૭૯૧	૮

૩. ગ્રામ પંચાયતો/નગરપાલિકા /મહાનગર પાલિકા તથા વોર્ડની માહિતી

ગ્રામ પંચાયતોની સંખ્યા	વોર્ડની સંખ્યા	ન.પા.ની સંખ્યા	વોર્ડની સંખ્યા	મહાનગર પાલિકાની સંખ્યા	વોર્ડની સંખ્યા
૪૭૬	૪૦૩૮	૫	૩૯	૦	૦

૪. વિધાનસભા મત વિસ્તાર

મત વિસ્તાર	મતદાન મથકની સંખ્યા	પુરૂષ	સ્ત્રી	અન્ય	કુલ મતદારો
૧૬-રાધનપુર	૩૨૬	૧૪૯૦૦૨	૧૩૬૮૩૮	૪	૨૮૫૮૪૪
૧૭-ચાણસ્મા	૩૧૮	૧૪૫૬૫૬	૧૩૪૦૩૯	૧	૨૭૯૬૯૬
૧૮-પાટણ	૩૧૩	૧૫૩૧૧૪	૧૪૨૧૯૦	૧૨	૨૯૫૩૧૬
૧૯-સિધ્ધપુર	૨૭૩	૧૩૪૭૦૨	૧૨૪૪૪૩	૦	૨૫૯૧૪૫

૫. નદી કિનારે આવેલ ગામોની સંખ્યા

ક્રમ	તાલુકાનું નામ	ગામોની સંખ્યા	ગામોના નામ
૧	પાટણ	૦૭	સુજનીપુર, વડલી, હનુમાનપુરા, અનાવાડા, માતરવાડી, બાદીપુર, ફૂલેસણા
૨	સિધ્ધપુર	૨૪	ચાંદણસર, દેથળી, હિસોર, કનેસરા, કારણ, ચાટાવાડા, ખળી, લુખાસણ, મુડાણા, નાગવાસણા, નેદરા, પુનાસણ, સમોડા, વનાસણ, ડુંગરીયાસણ, ખડીયાસણ, મેત્રાણા, સહેસા, સેવાલણી, ઠાકરાસણ, સંડેસરી, વરસીલા, સેદ્રાણા, ઉમરૂ
૩	ચાણસ્મા	૦૭	ફીંચાલ, મણીયારી(પરા), સુણસર, દાણોદરડા, ઝીલીયાવાસણા, ઝીલીયા, વડાવલી
૪	હારીજ	૧૨	ખાખલ, નદી ઉતાર, રામનગર, રુગનાથપુરા, જશવંતપુરા, કાઠી, કાતરા, સાંકરા, વાંસા, માસા, નાણાં, અસાલડી
૫	રાધનપુર	૧૪	નજુપુરા, પેદાશપુરા, બિસ્મીલ્લાગંજ, કરશનગઢ, અગીચણા, જોરાવરગંજ, ધોળકડા, શબ્દલપુરા, શેરગઢ, મસાલી, ધરવડી, દેલાંણા, ગુલાબપુરા, બંધવડ
૬	સરસ્વતી	૦૭	અજીમણા, સાગોડીયા, જા.પાલડી, કુંતાવાડા, નવાબાવાહાજી, દેલીયાથરા, ખલીપુર
૭	સમી	૧૫	કોડધા, દાદર, ખરચરીયા, ગોચનાદ, અનવરપુરા, રામપુરા, શેરપુરા, જાખેલ, માંડવી, ભામાથળ, નાના જોરાવરપુરા, મોટા જોરાવરપુરા, ઉમેદપુરા, અદગામ, રણાવાડા
૮	શંખેશ્વર	૦૯	ફતેપુરા, કુંવર, ધનોરા, મંકોડીયા, રતનપુરા, જહુનપુરા, મુર્તુજાનગર, પાડલા, દાંતીસણા
૯	સાંતલપુર	૨૧	સાંતલપુર, રણમલપુરા, કલ્યાણપુરા, અબિયાણા, લુણીચણા, છાણસરા, ઉનડી, લીમગામડા, રામપુરા, ડાભી, ઉનરોટ, ગડસઇ, નલીયા, ગોખાંતર, કમાલપુરા, આંતરનેશ, પરસુંદ, વાઘપુરા, અમરાપુર, રાજુસરા, હમીરપુરા

૬. આપત્તિ પ્રતિરોધક સાધનો.

ક્રમ	તાલુકો	જનરેટર સેટ	વરસાદ માપક યંત્ર(મેન્યુલ)	ઓટોમેટીક વરસાદ માપક યંત્ર	બચાવ સાધનો				
					લાઇફ જેકેટ	લાઇફ બોયા	દોરડા ૧૦૦ફૂટ	દોરડા ૨૦૦ફૂટ	દોરડા ૫૦૦ફૂટ
૧	પાટણ	૧	૧	૦	૭	૪	૩	૧	૦
૨	સિધ્ધપુર	૧	૧	૦	૨	૮	૨	૨	૦

૩	ચાણસ્મા	૧	૧	૦	૮	૮	૧	૧	૦
૪	હારીજ	૧	૧	૦	૫	૫	૧	૦	૦
૫	રાધનપુર	૧	૧	૦	૫	૫	૫	૩	૦
૬	સરસ્વતી	૦	૧	૦	૦	૦	૦	૦	૦
૭	સમી	૧	૧	૦	૭	૬	૩	૦	૦
૮	શંખેશ્વર	૦	૧	૦	૦	૦	૦	૦	૦
૯	સાંતલપુર	૧	૧	૦	૬	૧	૬	૩	૦

૭. ડિસ્ટ્રીકટ ઇમરજન્સી ઓપરેશન સેન્ટરની વ્યવસ્થા.

ક્રમ	કેન્દ્રની વિગત	સરનામું	સંપર્ક નંબર
૧	ઈમરજન્સી ઓપરેશન સેન્ટર	કલેકટર કચેરી, પાટણ	૦૨૭૬૬-૨૨૪૮૩૦
૨	ઈ-મેઈલ આઈડી (Govt.)	dismgmt-pat@gujarat.gov.in	
૩	ઈ-મેઈલ આઈડી (gmai)	deocpatan@gmail.com	
સ્ટાફના નામ / મોબાઈલ નંબરની વિગત			
ક્રમ	નામ	હોદ્દો	સંપર્ક નંબર
૧	શ્રી એચ.જે.રાવલ	મામલતદાર ડીઝાસ્ટર	૯૮૨૫૨૨૦૦૨૫
૨	શ્રીમતી જી.એસ.ત્રિવેદી	નાયબ મામલતદાર (ડીઝાસ્ટર)	૯૮૨૫૯૪૨૯૬૨
૩	શ્રી જે.આર.જાડેજા	નાયબ મામલતદાર (ફ્લડ/અછત)	૯૦૯૯૩૭૯૪૧૪
૪	શ્રી કે.એસ.પટેલ	ડી.પી.ઓ.	૯૪૨૬૫૩૩૯૧૫

૮. તાલુકા પ્રિમોન્સુન મીંટીગનું આયોજન નીચે મુજબ કરેલ છે.

ક્રમ	તાલુકાનું નામ	મીંટીંગની તારીખ	હાજર રહેલ અધિકારીશ્રીઓની સંખ્યા
૧	જિલ્લા કક્ષાએ	૧૭.૦૫.૨૦૨૧	અધ્યક્ષ :- કલેક્ટરશ્રી, પાટણ તથા જિલ્લાના તમામ અધિકારીશ્રીઓ
૨	તાલુકા કક્ષાએ	૧૨.૦૫.૨૦૨૧	અધ્યક્ષ :- મદદનીશ કલેક્ટરશ્રી, પાટણ તથા તાલુકાના તમામ અધિકારીશ્રીઓ
૩	તાલુકા કક્ષાએ	૨૫.૦૫.૨૦૨૧	અધ્યક્ષ :- લાયઝન અધિકારી, સરસ્વતી તાલુકો અને નાયબ જિલ્લા વિકાસ અધિકારીશ્રી, પાટણ તથા તાલુકાના તમામ અધિકારીશ્રીઓ
૪	તાલુકા કક્ષાએ	૧૨.૦૫.૨૦૨૧	અધ્યક્ષ :- લાયઝન અધિકારી, સમી તાલુકો અને પ્રાંત અધિકારીશ્રી, સમી તથા તાલુકાના તમામ અધિકારીશ્રીઓ
૫	તાલુકા કક્ષાએ	૧૩.૦૫.૨૦૨૧	અધ્યક્ષ :- લાયઝન અધિકારી, સાંતલપુર તાલુકો અને જિલ્લા રજીસ્ટ્રાર સહકારી મંડળીઓ, પાટણ તથા તાલુકાના તમામ અધિકારીશ્રીઓ
૬	તાલુકા કક્ષાએ	૧૭.૦૫.૨૦૨૧	અધ્યક્ષ :- લાયઝન અધિકારી, સિધ્ધપુર તાલુકો અને પ્રાંત અધિકારીશ્રી, સિધ્ધપુર તથા તાલુકાના તમામ

			અધિકારીશ્રીઓ
૭	તાલુકા કક્ષાએ	૦૮.૦૬.૨૦૨૧	અધ્યક્ષ :- લાયઝન અધિકારી, રાધનપુર તાલુકો અને પ્રાંત અધિકારીશ્રી, રાધનપુર તથા તાલુકાના તમામ અધિકારીશ્રીઓ
૮	તાલુકા કક્ષાએ	૨૭.૦૫.૨૦૨૧	અધ્યક્ષ :- લાયઝન અધિકારી, હારીજ તાલુકો અને કાર્યપાલક ઇજનેરશ્રી, માર્ગ અને મકાન (પંચાયત) પાટણ તથા તાલુકાના તમામ અધિકારીશ્રીઓ
૯	તાલુકા કક્ષાએ	૧૭.૦૫.૨૦૨૧	અધ્યક્ષ :- લાયઝન અધિકારી, ચાણસ્મા તાલુકો અને જિલ્લા પુરવઠા અધિકારીશ્રી, પાટણ તથા તાલુકાના તમામ અધિકારીશ્રીઓ
૧૦	તાલુકા કક્ષાએ	૨૧.૦૫.૨૦૨૧	અધ્યક્ષ :- લાયઝન અધિકારી, શંખેશ્વર તથા જીલ્લા ખેતીવાડી અધિકારીશ્રી, પાટણ તાલુકાના તમામ અધિકારીશ્રીઓ

૯. મોકડ્રીલ

ક્રમ	તાલુકાનું નામ	મોકડ્રીલની તારીખ	વિષય	રીમાર્ક્સ
૧	પાટણ	૦૬/૯/૨૦૨૧	મોજે કતપુર ગામે આગ સલામતી અંગે	ગ્રામ્ય
૨		૧૩/૯/૨૦૨૧	જીલ્લા શિક્ષણ તાલીમ ભવન ખાતે આગ સલામતી	તાલુકા
૩		૦૫/૧૦/૨૦૨૧	મોજે-કમલીવાડા ખાતે મકાન ધ્વસ્ત ઘટના અંગે	ગ્રામ્ય
૪	સિધ્ધપુર	૦૪/૯/૨૦૨૧	આઈઓસીએલ ખાતે પાઈપલીકેજ બાબતે	તાલુકા
૫		૨૯/૯/૨૦૨૧	કચેરી ભવનમાં આગની ઘટના અંગે	ગ્રામ્ય
૬	સાંતલપુર	૩૦/૯/૨૦૨૧	સાંતલપુર મોડેલ સ્કુલની સામે કેમીકલ લીકેજ અંગે	ગ્રામ્ય
૭	સમી	૨૭/૯/૨૦૨૧	રાણાસર તળાવમાં ડુબવાની ઘટના અંગે	ગ્રામ્ય
૮		૨૮/૯/૨૦૨૧	ગુજરવાડા ચોકડી ખાતે અકસ્માત અંગે	તાલુકા
૯	હારીજ	૨૯/૯/૨૦૨૧	હારીજ-પાટણ હાઈવે, સત્સંગધામ પાસે રોડ અકસ્માત	ગ્રામ્ય
૧૦		૩૦/૯/૨૦૨૧	મોજે-ખાખડી ગામે તળાવમાં ડુબવાની ઘટના અંગે	તાલુકા
૧૧	ચાણસ્મા	૨૯/૯/૨૦૨૧	ચાણસ્મા-મહેસાણા હાઈવે અકસ્માત	તાલુકા
૧૨	શંખેશ્વર	૩૦/૯/૨૦૨૧	ચેતવણી સંદેશ પ્રસારણ અંગે	તાલુકા
૧૩	સરસ્વતી	૧૬/૯/૨૦૨૧	કચેરી ભવનમાં આગ ની ઘટના અંગે	તાલુકા
૧૪		૨૭/૯/૨૦૨૧	મોજે-અઘાર ગામે આગની ઘટનાને કાબુમાં લેવા અંગે	ગ્રામ્ય
૧૫	રાધનપુર	૨૭/૯/૨૦૨૧	મોજે કલ્યાણપુરા ખાતે અકસ્માત ઘટના અંગે	ગ્રામ્ય
૧૬		૨૯/૯/૨૦૨૧	રાધનપુર-કચ્છ હાઈવે પર પટેલ ડેરીમાં આગ	તાલુકા

૧૦. ભારે વરસાદની અસર

ચોમાસુ-૨૦૨૧ દરમ્યાન અત્રેના જિલ્લામાં ભારે વરસાદના કારણે ગ્રામ્ય વિસ્તારમાં કોઇ ઝુંપડા નાશ પામેલ નથી. ગ્રામ્ય વિસ્તારમાં કુલ-૩ પાકા મકાન અંશતઃ નાશ પામેલ છે. જે પૈકી ૧ મકાનને રૂ.૯૨૦૦/- સહાય ચૂકવવામાં આવેલ છે. બાકી ૨ મકાનની સહાય નામંજૂર કરવામાં આવેલ છે.

ચોમાસુ-૨૦૨૧ દરમ્યાન અત્રેના જિલ્લામાં ભારે વરસાદના કારણે શહેરી વિસ્તારમાં ૦૫ કાચા મકાનો અંશતઃ નાશ પામેલ છે. આ સિવાય શહેરી વિસ્તારમાં ૦૩ પાકા મકાનો અંશતઃ નાશ પામેલ છે. શહેરી વિસ્તારના નુકસાન પામેલ કાચા તથા પાકા મકાનોને કોઇ સહાય ચુકવવામાં આવેલ નથી.

ચોમાસુ-૨૦૨૧ દરમ્યાન અત્રેના જિલ્લામાં ભારે વરસાદના કારણે ગ્રામ્ય તથા શહેરી વિસ્તારમાં કોઇ ઝુંપડા કે પાકા મકાનો સંપૂર્ણ નાશ પામેલ નથી.

ચોમાસુ-૨૦૨૧ દરમ્યાન અત્રેના જિલ્લામાં આકાશી વીજળી પડવાને કારણે ૧૧ પશુમૃત્યુ થયેલ છે. જે પૈકી ૦૯ પશુમૃત્યુ સહાય ચૂકવવાપાત્ર હોઇ કુલ રૂ.૨,૨૮,૦૦૦/- ની સહાય ચૂકવવામાં આવેલ છે.

૧૧. બચાવ અને રાહતની કામગીરી

સ્થળાંતરની વિગતોઃ

ક્રમ	તાલુકાનું નામ	સ્થળાંતર કરેલ વ્યક્તિઓની સંખ્યા	સ્થળાંતર કરેલ વ્યક્તિઓને ચુકવણુ રકમ રૂ.
માહિતી શૂન્ય છે.			

રેસ્ક્યુની વિગતોઃ

ક્રમ	તાલુકાનું નામ	રેસ્ક્યુ કરેલ વ્યક્તિઓની સંખ્યા	રેસ્ક્યુ કરેલ એજન્સીની વિગત (NDRF/SDRF/ POLICE/ FIRE/ LOCAL)
માહિતી શૂન્ય છે.			

૧૨. મિલકતોને થયેલ નુકસાનની વિગતો (જિલ્લામાં રોડ, રસ્તા/પાકા તથા અન્ય વિભાગોથી નુકસાનની વિગતો)

ક્રમ	વિગત	નુકશાનની સંખ્યા	નુકસાનની રકમ (રૂ.લાખમાં)
૧.	રસ્તા(રાજય)	૦	૦
૨.	રસ્તા(પંચાયત)	૦	૦
૩.	મકાનો (રાજય)	૦	૦
૪	સેવા સદનો	૦	૦
૫	ન.પા. હસ્તકના મકાનો	૧	૦
૬	મ.ન.પા. હસ્તકના મકાનો	૦	૦
૭	અન્ય	૦	૦
૮	મકાનો (પંચાયત)	૦	૦
૯	શાળા	૦	૦
૧૦	પંચાયત ઘર	૦	૦
૧૧	દવાખાના	૦	૦
૧૨	આંગણવાડી	૦	૦
૧૩	અન્ય મકાનો	૦	૦
૧૪	ઇરીગેશન (પંચાયત)	૦	૦
૧૫	જી.એસ. આર. ટી. સી.	૦	૦
૧૬	ઉર્જા વિભાગ	૦	૦

૧૩. ભારે પુર આવવાના કારણો/ પુર અતિવૃષ્ટિ છેલ્લા ૫ વર્ષનો ઇતિહાસ.

પાટણ જીલ્લામાંથી કુલ-૦૬ મોટી નદીઓ પસાર થાય છે. મોસમી નદીઓમાં સરસ્વતી, બનાસ, ખારી, ઉમરદશી, પુષ્પાવતી અને રૂપેણ નદીઓનો સમાવેશ થાય છે. નદીઓનો પ્રવાહ ઉત્તર-પુર્વ થી દક્ષિણ-પશ્ચિમ તરફ વહે છે. પાટણ જીલ્લો ખાસ કરીને મુખ્ય ત્રણ નદીઓમા વહેંચાયેલ છે. રૂપેણ, બનાસ, સરસ્વતી જે પૈકી રૂપેણ નદીનો પ્રવાહ તારંગા હીલ તરફથી શરૂ થઇ ચાણસ્મા અને સમી તાલુકાને અસર કરે છે. જે આગળ જતાં કચ્છના નાના રણમાં સમાઇ જાય છે. જયારે બનાસ નદી જીલ્લામાં મુખ્યત્વે બનાસકાંઠા તથા રાજસ્થાન તરફથી પાલનપુર નજીકથી રાજયમાં પ્રવેશે છે. બનાસ નદી જીલ્લામાં મુખ્યત્વે રાધનપુર, સાંતલપુર, સમી તાલુકાને અસર કરે છે. જયારે સરસ્વતી નદી કોટેશ્વર પાસે અરવલ્લી પર્વતમાળાથી નીકળી સિધ્ધપુર, પાટણ, હારીજ અને સમી તાલુકામાંથી પસાર થાય છે તથા આગળ જતાં કચ્છના નાના રણમાં સમાઇ જાય છે. સરસ્વતી નદીને કુંવારીકા નદીના નામથી પણ ઓળખવામાં આવે છે.

પાટણ જીલ્લામાં માહે.જુલાઇ-૨૦૧૭માં પડેલ અતિભારે વરસાદ તથા અને ઉપરવાસમાં થયેલ પાણીની પુષ્કળ આવકના કારણે પુરની પરિસ્થીતીનું નિર્માણ થવા પામેલ હતું. આવા સંજોગોમાં પાટણ જીલ્લાના કુલ-૯ તાલુકાઓ પૈકી સૌથી વધુ અસરગ્રસ્ત ૪-તાલુકાઓ બનેલા હતા. જેમાં રાધનપુર, સાંતલપુર, સમી અને હારીજનો સમાવેશ થાય છે. જયારે ૩-તાલુકા, પાટણ, સરસ્વતી અને સિધ્ધપુર અંશતઃ અસરગ્રસ્ત બનેલા હતાં. સૌથી વધુ અસરગ્રસ્ત બનેલા ૪-તાલુકાઓ રાધનપુર, સાંતલપુર,સમી અને હારીજમાં યુધ્ધના ધોરણે રાહત અને બચાવની કામગીરી તત્તસમયે શરૂ કરી દેવામાં આવેલ હતી.

૧૪. વર્ષ દરમિયાન બનેલ કોઈ મોટી દુર્ઘટના / આગના બનાવો/ પુર / વાવાઝોડું/ ભુકંપની વિગતો ટૂંકી નોંધ સ્વરૂપે આપવી.

ચોમાસુ-૨૦૨૧ દરમ્યાન અત્રેના જિલ્લામાં ભારે વરસાદ કે પુરના કારણે જિલ્લામાં જાન, માલ તેમજ ખેતી, વ્યાપાર, રસ્તા, ધંધા-રોજગાર વિગેરેમાં કોઈ મોટા પ્રમાણમાં નુકશાન નથી.

૧૫. વરસાદના છેલ્લા ૧૦ વર્ષના આંકડા (મી.મી.)

ક્રમ	તાલુકાનું નામ	૨૦૧૨	૨૦૧૩	૨૦૧૪	૨૦૧૫	૨૦૧૬	૨૦૧૭	૨૦૧૮	૨૦૧૯	૨૦૨૦	૨૦૨૧	સરેરાશ
૧	પાટણ	૩૩૯	૮૬૫	૮૫૧	૮૨૮	૩૯૦	૧૧૨૦	૧૬૪	૯૫૧	૧૧૨૯	૫૫૮	૭૧૯.૫
૨	સરસ્વતી	૩૩૯	૮૬૫	૮૪૫	૮૨૮	૩૮૧	૧૦૮૯	૨૨૩	૮૩૦	૯૬૬	૭૪૩	૭૧૦.૯
૩	સિધ્ધપુર	૫૬૩	૯૯૧	૧૦૧૭	૮૩૦	૪૫૩	૧૪૪૪	૩૩૦	૧૦૪૩	૧૧૪૬	૬૩૯	૮૪૫.૬
૪	ચાણસ્મા	૨૭૬	૬૪૧	૪૮૮	૪૪૯	૩૬૯	૫૯૨	૧૦૩	૫૧૯	૫૯૯	૩૪૯	૪૩૮.૫
૫	સમી	૩૨૦	૬૭૨	૩૬૧	૪૩૫	૩૮૯	૭૨૭	૧૬૮	૬૩૩	૬૬૨	૨૭૦	૪૬૩.૭
૬	હારીજ	૩૧૬	૭૭૧	૪૧૪	૭૧૭	૭૩૫	૮૬૮	૧૭૩	૯૮૮	૯૦૭	૩૬૩	૬૨૫.૨
૭	શંખેશ્વર	૩૨૦	૬૭૨	૩૦૫	૪૧૧	૪૦૧	૭૪૧	૧૬૮	૫૬૭	૫૮૩	૩૮૭	૪૫૫.૫
૮	રાધનપુર	૪૫૧	૧૧૩૭	૪૧૮	૯૪૨	૬૭૪	૧૦૮૯	૧૯૦	૯૪૦	૮૫૨	૪૮૧	૭૧૭.૪
૯	સાંતલપુર	૧૭૮	૭૨૯	૩૦૧	૫૦૯	૩૭૩	૭૨૨	૧૫૪	૩૮૬	૫૦૫	૨૭૯	૪૧૩.૬

Familiarization with terminology – cyclone

પરિશિષ્ટ:૧૧

Sr No.	Types	Wind speed in the center (knot/hour)	Wind speed in the center (km/hour)
1	Low pressure area	Less than 17 knots/hr	Less than 31 kmph
2	Depression	Less than 17-27 knots/hr	31-51 kmph
3	Deep Depression	Less than 28-33 knots/hr	52-62 kmph
4	Cyclonic storm	Less than 34-47 knots/hr	63-87 kmph
5	Severe Cyclonic storm	Less than 48-63 knots/hr	88-117 kmph
6	Very severe Cyclonic storm	Less than 64-119 knots/hr	118-221 kmph
7	Super Cyclonic storm	More than 120 knots/hr	More than 222 kmph

Cyclone speed & Expected extent of damage

Sr No.	Types	Wind speed in the center (knot/hour)	Wind speed in the center (km/hour)
1	Low pressure area	Less than 17 knots/hr	Less than 31 kmph
2	Depression	Less than 17-27 knots/hr	31-51 kmph
3	Deep Depression	Less than 28-33 knots/hr	52-62 kmph
4	Cyclonic storm	Less than 34-47 knots/hr	63-87 kmph
5	Severe Cyclonic storm	Less than 48-63 knots/hr	88-117 kmph
6	Very severe Cyclonic storm	Less than 64-119 knots/hr	118-221 kmph
7	Super Cyclonic storm	More than 120 knots/hr	More than 222 kmph

Terminology : Rain

Rainfall M.M.	Terminology
01. M.M. To 2.1	Very Light Rain
2.5 M.M To 7.5	Light Rain
7.6 M.M To 34.9	Moderate Rain
35.0 M.M. To 64.9	Rather Heavy Rain
65.0 M.M. To 124.9	Heavy Rain
Exceeding 125 M.M.	Very Heavy Rain
245 and above	Extremely Heavy Rain

Terminology : Rain

% Area Covered	Terminology
1 to 25 %	Isolated
26 to 50 %	Few Places
51 to 75 %	Many Places
76 to 100%	At Most Places

પરિશિષ્ટ – ૧૨

INCIDENT RESPONSE SYSTEM

The Incident Response System (IRS) is a system of management by objectives through Incident Action Plan (IAP). It takes care of any expanding incident through an organisational structure of Command Staff, Sections, Branches, Divisions, Groups, Units, resources and span of control, called Incident Response Team (IRT)

1. IRS Organizational Structure: IRT Framework

As per NDMA's IRS guidelines, IRT at District, Sub-Division, Tehsil and Block level should be constituted under the written directives of District Magistrate (DM). These teams will include experienced officers / employees at all levels and respond to all natural and man-made disasters. The lowest administrative unit (Sub-Division, Tehsil or Block) will be the first responder as the case may be. IRT at all levels will have same structure, i.e. IC supported with Operations, Planning and Logistics Sections. The IRTs are to be pre- designated at all levels.

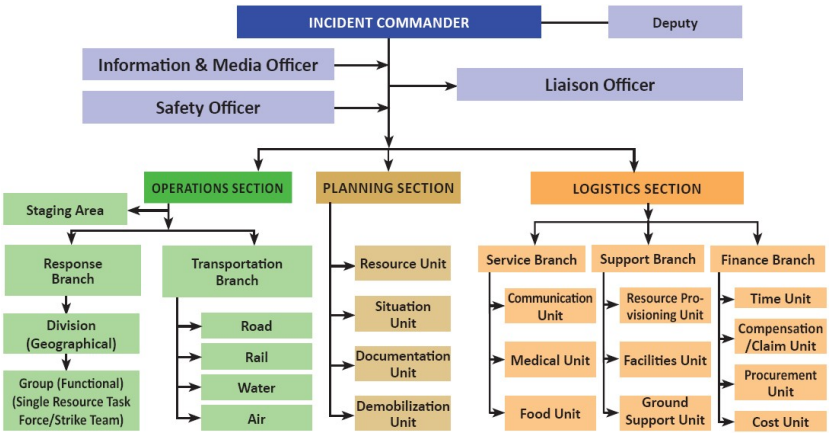

A. **IRT Framework - District Level**

In general, the selection of Section Chiefs is made according to the suitability and capability of the officer.

The selection of the Operations Section Chief, however, depends on the nature of the disaster. In case of flood and earthquakes reaching the affected area, rescuing the affected people and providing relief to them is the main task of the responders. People have to leave their home in a hurry and they are not able to take away their valuables. These abandoned houses become vulnerable. The relief materials while being transported also become prone to loot. In such cases, Police and the Armed Forces are the best suited to handle and lead the operations. In case of fire, it will be the District Fire Officer who will be appropriate officer to handle the situation. In case of health related disaster, it would be the District Chief Medical Officer and so on.

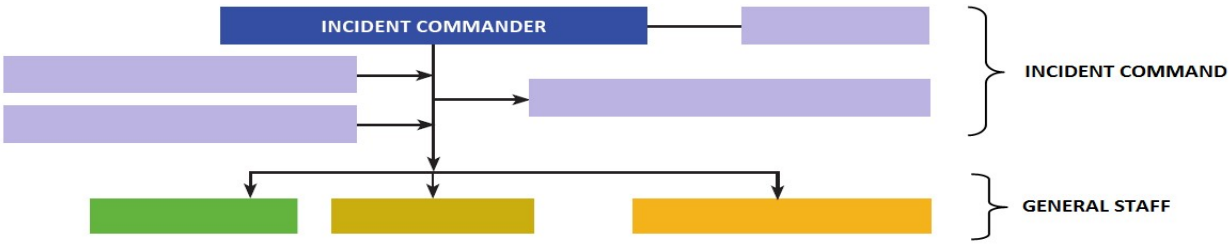

A. Major Responsibilities and Duties

INCIDENT COMMAND

The Incident Command's responsibility is the overall management of the incident. It is comprised of following positions:

Incident Commander

The Incident Commander has a wide variety of responsibilities.

- Assess the situation and/or obtain a briefing from the prior Incident Commander.
- Determine incident objectives and strategy.
- Establish the immediate priorities.
- Establish an Incident Command Post.
- Establish an appropriate organization.
- Ensure planning meetings are scheduled as required.
- Approve and authorize the implementation of an Incident Action Plan.
- Ensure that adequate safety measures are in place.
- Coordinate activity for all Command and General Staff.
- Coordinate with key people and officials.
- Approve requests for additional resources or for the release of resources.
- Keep agency administrator informed of incident status.
- Approve the use of students, volunteers, and auxiliary personnel.
- Authorize release of information to the news media.
- Order the demobilization of the incident when appropriate.

Information and Media Officer

The Information and Media Officer is responsible for developing and releasing information about the incident to the news media, to incident personnel, and to other appropriate agencies and organizations. Reasons for the Incident Commander to designate an Information and Media Officer:

- An obvious high visibility or sensitive incident.
- Reduces the risk of multiple sources releasing information.
- Need to alert, warn or instruct the public.
- Media demands for information may obstruct IC effectiveness.
- Media capabilities to acquire their own information are increasing.

Liaison Officer

The Liaison Officer is the point of contact to assist the first responders, cooperating agencies and line departments. It may be designated depending on the number of agencies involved and the spread of affected area. Reasons to establish the Liaison Officer position at an incident:

- When several agencies send, or plan to send, Agency Representatives to an incident in support of their resources.
- When the IC can no longer provide the time for individual coordination with each Agency Representative.
- When it appears that two or more jurisdictions may become involved in the incident and the incident will require on-site liaison.

Safety Officer

The Safety Officer's function is to develop and recommend measures for ensuring safety of responders and to assess or anticipate hazardous and unsafe situations and review it regularly. The Safety Officer will correct unsafe situations by working through the chain of command, however, the Safety Officer may exercise emergency authority to directly stop unsafe acts if personnel are in imminent life-threatening danger.

GENERAL STAFF

Each one has a vital role for efficient response; however, depending upon the nature and requirements of the incident, they may be or not be activated. Each of these functional areas can also be expanded as needed into additional organizational units with further delegation of authority.

Operations Section

The Operations Section deals with all types of field level tactical operations directly applicable to the management of an incident. This section is headed by an Operation Section Chief (OSC). In addition, a deputy may be appointed to assist the OSC for discharging his functions depending on the magnitude of the work load. Operations Section is further sub-divided into Branches, Divisions and Groups which assist the OSC/IC in the execution of the field operations.

Planning Section

The Planning Section deals with all matters relating to the planning of the incident response. Headed by the Planning Section Chief, this section helps the Incident Commander in determining the objectives and strategies for the response. It works out the requirements for resources, maintains up-to-date information about the ongoing response and prepares IAP. For the closing phase of the operations, the Planning Section also prepares the Incident Demobilization Plan.

Logistics Section

The Logistics Section deals with matters relating to procurement of resources and establishment of facilities for the incident response. This section is headed by the Logistics Section Chief and is an important component of the IRS organization for providing back end services and other important logistic support like communications, food, medical supplies, shelter and other facilities to the affected communities and responders as well. There is a Finance Branch attached to this Section in order to ensure that the procurements, if any, may be done quickly and in accordance with the financial rules.

2. Triggering Mechanism for Deployment of IRS

Some of the natural hazards have a well established early warning system. On receipt of information regarding the impending disaster, the Emergency Operations Center (EOC) will inform the Responsible Officer (RO), who in turn will activate the required IRT and mobilize resources. At times the information about an incident may be received only on its occurrence without any warning – in such cases the local IRT will respond and inform the higher authority and if required seek reinforcement and guidance.

3. Activation of IRS in the District

Before taking up response activities, the DM (RO/IC as per IRS) will hold a briefing meeting and take stock of the situation, availability and mobilization of resources for listing out the various tasks and to provide proper briefing to the responders. The IAP will be drawn and put into action based on the situation assessment. The DM/RO will nominate Operations Section Chief (OSC) based on "incident type" and rest will follow as per IRS/IRT and other procedural guidelines.

On activation of IRS, all line departments/organizations/individuals shall follow the directions of the Incident Commander as condition demands. He can divert all mechanisms and resources in the district to fight against a scenario leading to disaster/calamity in the district. All Section Chiefs (Operations, Planning and Logistics) are vested with commanding authority and logistic assistance to deliver the concerned responsibility.

4. Incident Action Plan

It is important that activities indicated in the IAP are connected with the functional responsibility defined in IRT and also according to other descriptions as per DDMP. For instance, proper links shall be established between IRT and Emergency Support Functions (ESF) for IAP effectiveness.

Three basic elements of IAP are: Task /Function /Activity, Department/Officer Responsible, and Time. Besides that, common forms used for performing IRS and IAP as given in IRS National Guidelines may be utilized.

5. Standard Operating Procedures

Standard Operating Procedures (SOPs) are a common method of implementing instructions. SOPs provide response protocols for carrying out specific responsibilities. They describe the "who, what, when and how" during a disaster, helping responders to perform complex tasks with high level of coordination. SOPs should be prepare and annexed to the DDMP for all relevant hazards of the district, such as earthquake, flood, cyclone, landslide, tsunami, man-made disasters, etc. It should be based on pre-defined IRTs and ESFs and communicated to every stakeholder in advance.

INCIDENT RESPONSE TEAM (IRT)

Position of IRT	**District**	**Taluka**
INCIDENT COMMANDER		
Deputy IC		
Information &Media Officer		
Liasion Officer		
Safety Officer		
OPERATIONS SECTION CHIEF		
Staging area manger		
Response Branch Director		
Division Supervisor/Group-incharge		
Task Force /Strike Team		

Single Resources		
Transportation Branch Director		
Road Group		
Group in-charge		
Vehicle Coordinator		
Loading-in-charge/Unloading –in-charge		
Rail Group		
Group in-charge		
Vehicle Coordinator		
Loading-in-charge/Unloading –in-charge		
Air Operations Group		
Group in-charge-Air operations		
Helibase/Helipad-in-charge		
Loading/Unloading –in-charge		
PLANNING SECTION CHIEF		
Resource Unit		
Chief –in-status Recorder		
Situation Unit		
Display Processor		
Field Observer		
Weather Observer		
Documentation Unit		
Demobilization Unit		
Technical Specialist		
LOGISTIC/ FINANCE SECTION CHIEF		
Service Branch Director		
Communication Unit		
Medical Unit		
Food Unit		
Support Branch Director		
Resource Provisioning Unit		
Facilities Unit		
Ground Support Unit		
Finance Branch Director		
Time Unit		
Claim Unit		
Compensation Unit		
Procurement Unit		
Cost Unit		

Incident Response System Structure

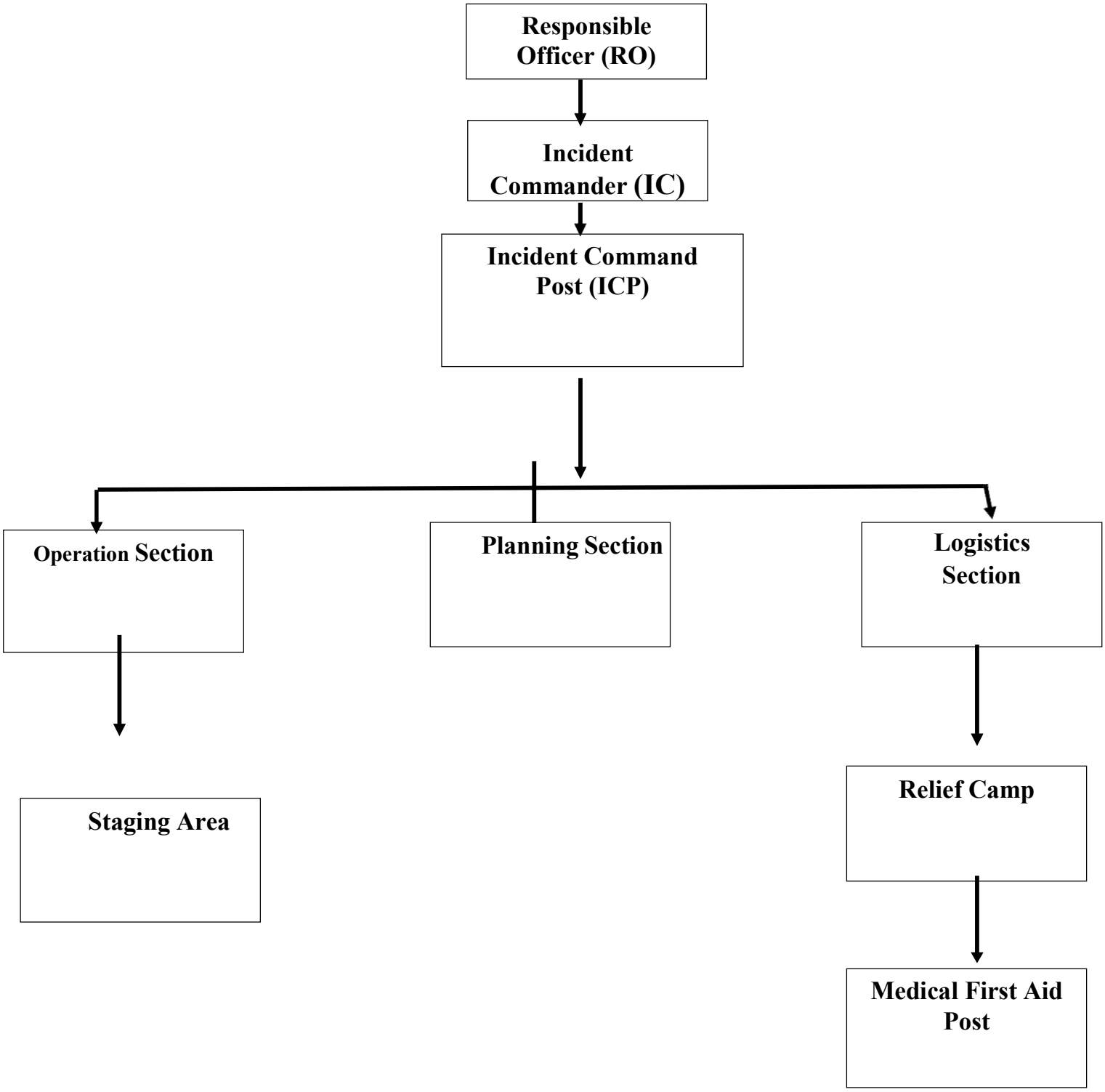

પરિશિષ્ટ ૧૩

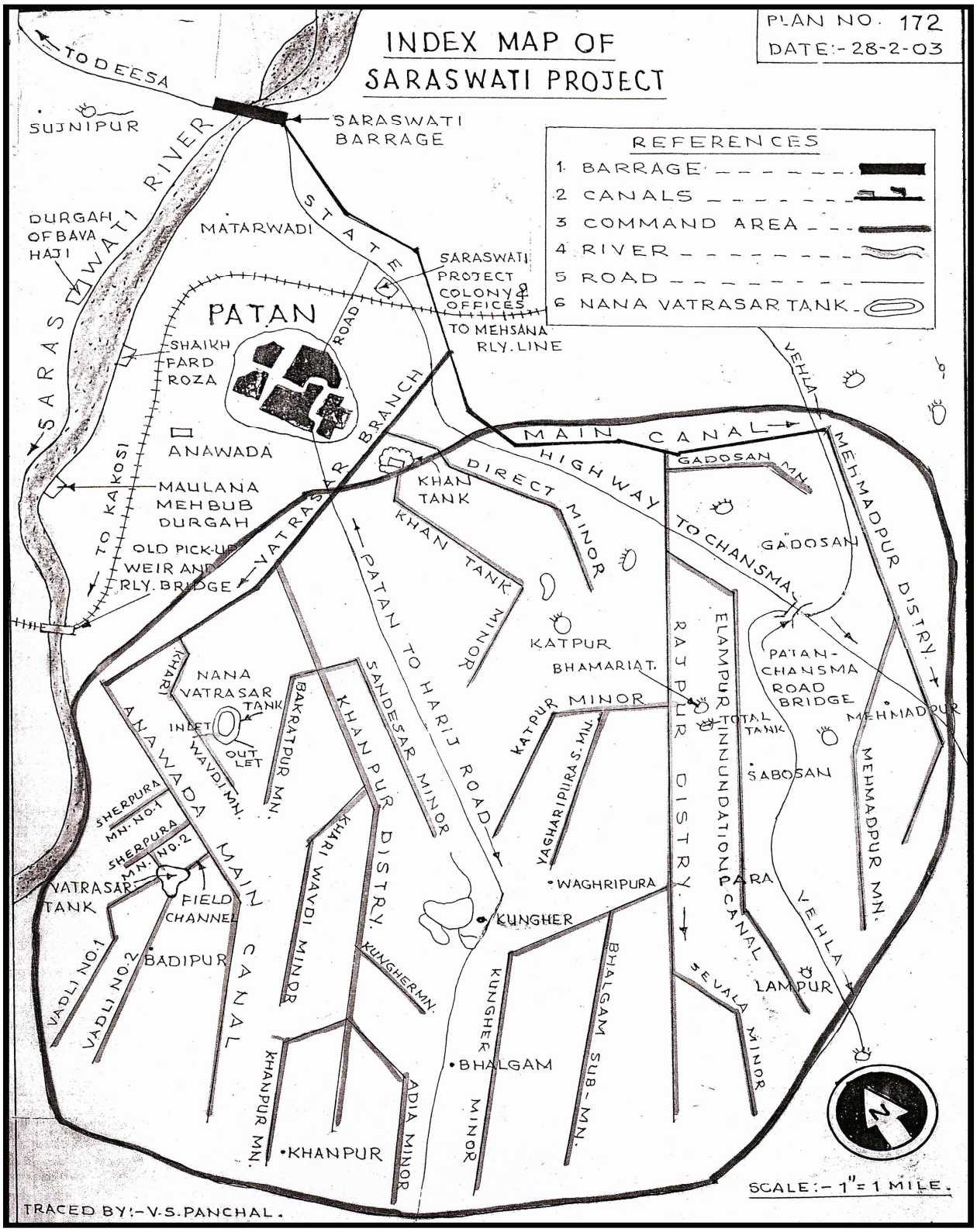
INDEX MAP OF
SARASWATI PROJECT
PLAN NO. 172
DATE:- 28-2-03
REFERENCES
1. BARRAGE
2. CANALS
3. COMMAND AREA
4. RIVER
5. ROAD
6. NANA VATRASAR TANK
TO DEESA
SUJNIPUR
SARASWATI BARRAGE
SARASWATI RIVER
DURGAH OF BAVA HAJI
MATARWADI
STATE ROAD
SARASWATI PROJECT COLONY & OFFICES
TO MEHSANA RLY. LINE
PATAN
SHAIKH FARD ROZA
ANAWADA
MAULANA MEHBUB DURGAH
TO KAKOSI
OLD PICK-UP WEIR AND RLY. BRIDGE
VATRASAR BRANCH
MAIN CANAL
HIGHWAY TO CHANSMA
GADOSAN MN.
GADOSAN
KHAN TANK
DIRECT MINOR
KHAN TANK MINOR
PATAN TO HARIJ ROAD
KATPUR
BHAMARIAT
KATPUR MINOR
KATPUR S. MN.
YAGHARIPURA
WAGHRIPURA
RAJPUR DISTRY.
ELAMPUR INNUNDATION CANAL
TOTAL TANK
PATAN-CHANSMA ROAD BRIDGE
MEHMADPUR
MEHMADPUR DISTRY.
MEHMADPUR MN.
SABOSAN
VEHLA
LAMPUR
SEVALA MINOR
BHALGAM SUB-MN.
KUNGHER
KUNGHER MN.
KUNGHER MINOR
BHALGAM
SANDESAR MINOR
KHANPUR DISTRY.
KHANPUR
KHANPUR MN.
ADIA MINOR
WAVDI MINOR
WAVDI MN.
BAKRATPUR MN.
KHARI
NANA VATRASAR TANK
INLET
OUT LET
ANAWADA MAIN CANAL
SHERPURA MN. NO. 1
SHERPURA MN. NO. 2
VATRASAR TANK
FIELD CHANNEL
BADIPUR
VADLI NO. 1
VADLI NO. 2
SCALE:- 1" = 1 MILE.
TRACED BY:- V.S. PANCHAL.

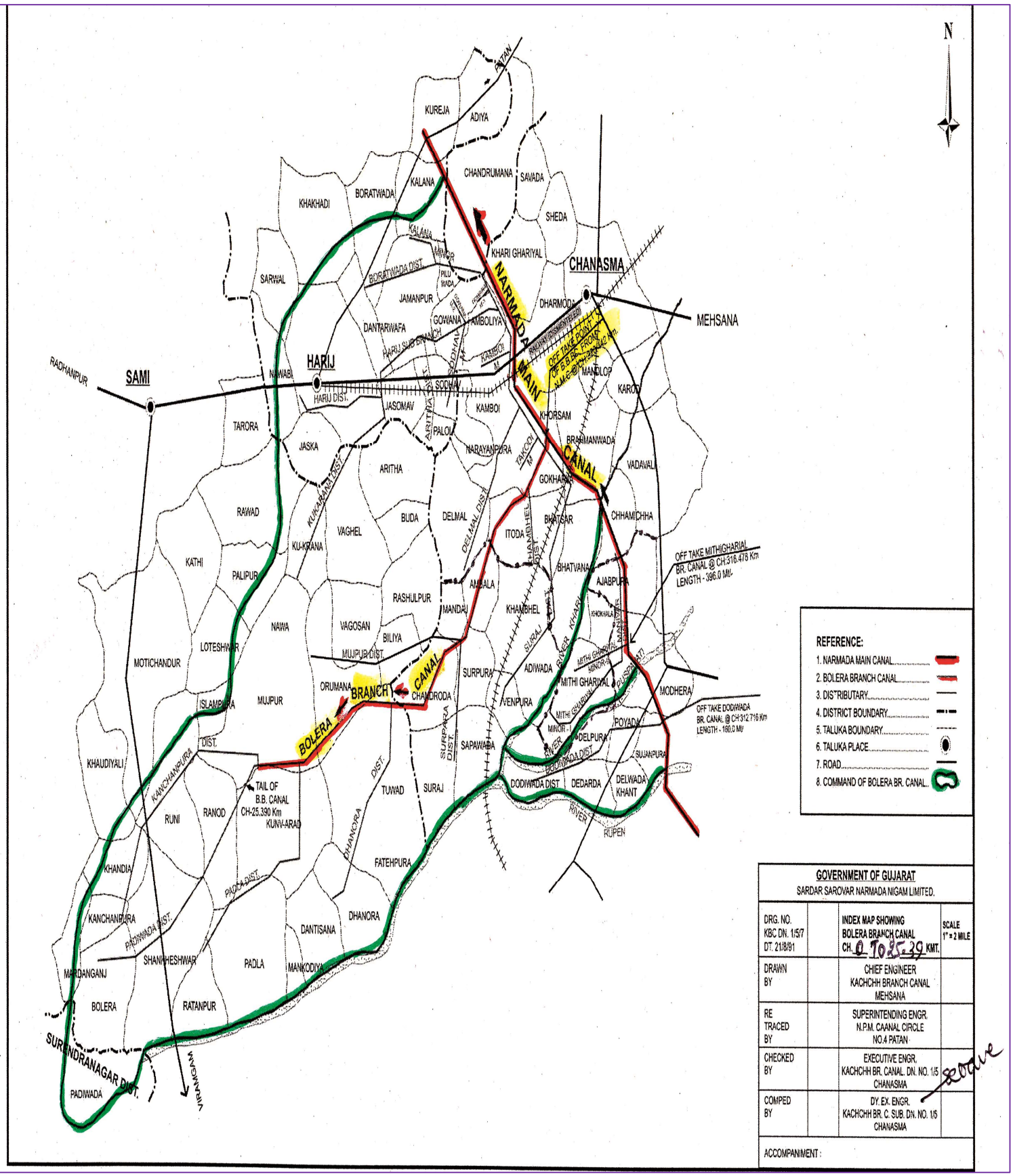
N
NARMADA MAIN CANAL
BOLERA BRANCH CANAL
CHANASMA
MEHSANA
HARIJ
SAMI
RADHANPUR
OFF TAKE MITHIGHARIAL BR. CANAL @ CH:316.478 Km LENGTH - 396.0 MM.
OFF TAKE DODIWADA BR. CANAL @ CH:312.716 Km LENGTH - 160.0 MM
TAIL OF B.B. CANAL CH-25.390 Km
SURENDRANAGAR DIST.
REFERENCE:
1. NARMADA MAIN CANAL
2. BOLERA BRANCH CANAL
3. DISTRIBUTARY
4. DISTRICT BOUNDARY
5. TALUKA BOUNDARY
6. TALUKA PLACE
7. ROAD
8. COMMAND OF BOLERA BR. CANAL
GOVERNMENT OF GUJARAT
SARDAR SAROVAR NARMADA NIGAM LIMITED.
DRG. NO. KBC DN. 1/5/7 DT. 21/8/91
INDEX MAP SHOWING BOLERA BRANCH CANAL CH. 0 TO 25.39 KMT.
SCALE 1" = 2 MILE
DRAWN BY
CHIEF ENGINEER KACHCHH BRANCH CANAL MEHSANA
RE TRACED BY
SUPERINTENDING ENGR. N.P.M. CAANAL CIRCLE NO.4 PATAN
CHECKED BY
EXECUTIVE ENGR. KACHCHH BR. CANAL. DN. NO. 1/5 CHANASMA
COMPED BY
DY. EX. ENGR. KACHCHH BR. C. SUB. DN. NO. 1/5 CHANASMA
ACCOMPANIMENT :

Network of Pipelines
(Western Region)

Total length in WRPL: 4359 km

Gujarat	:	2018 km
Rajasthan	:	2239 km
MP	:	102 km

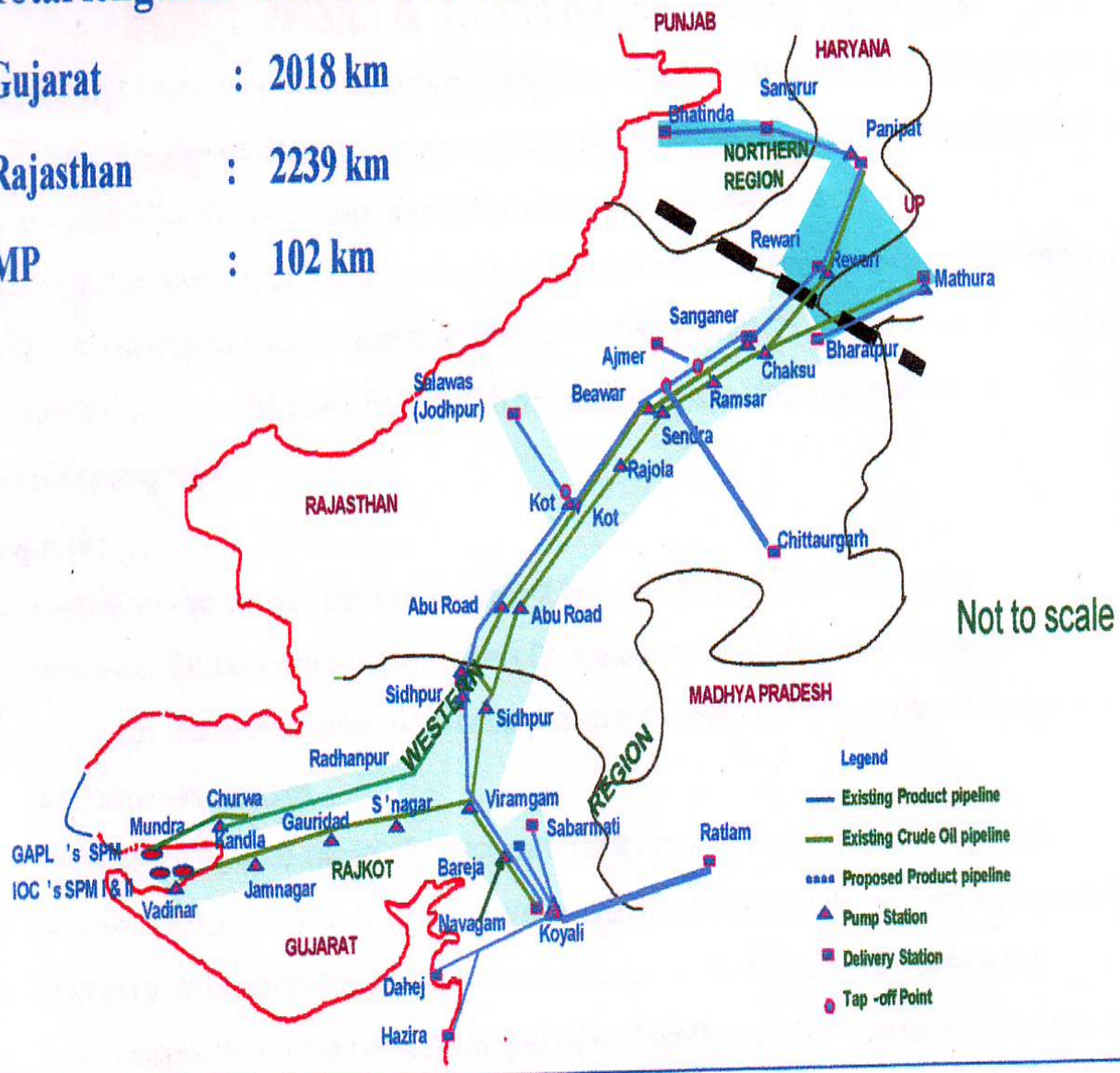

ચાણસ્મા તાલુકો

પુર સંભવિત વિસ્તારનો નકશો, ગામઃ- ૦૭

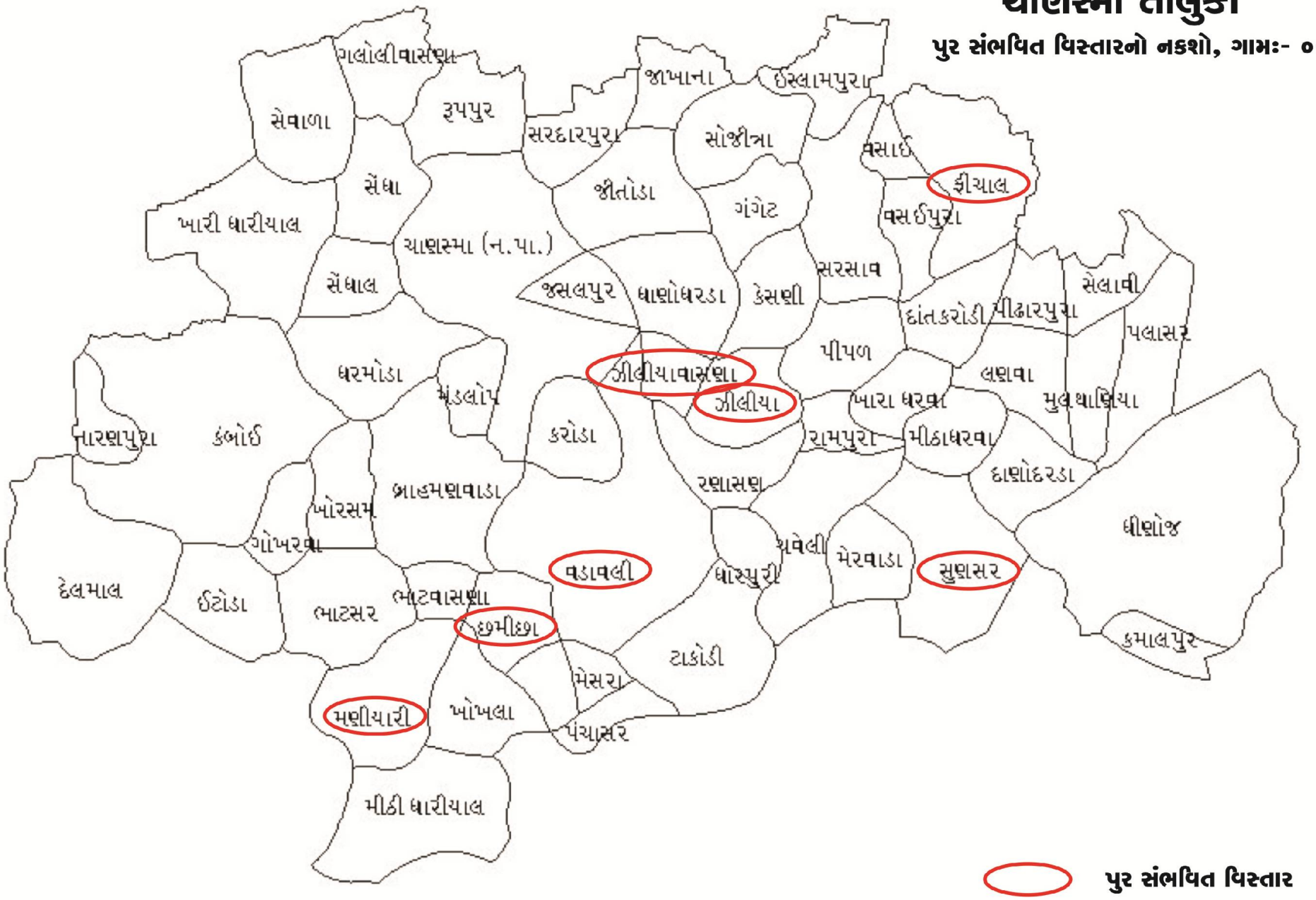

પુર સંભવિત વિસ્તાર

હારીજ તાલુકો

પુર સંભવિત વિસ્તારનો નકશો, ગામઃ- ૦૭

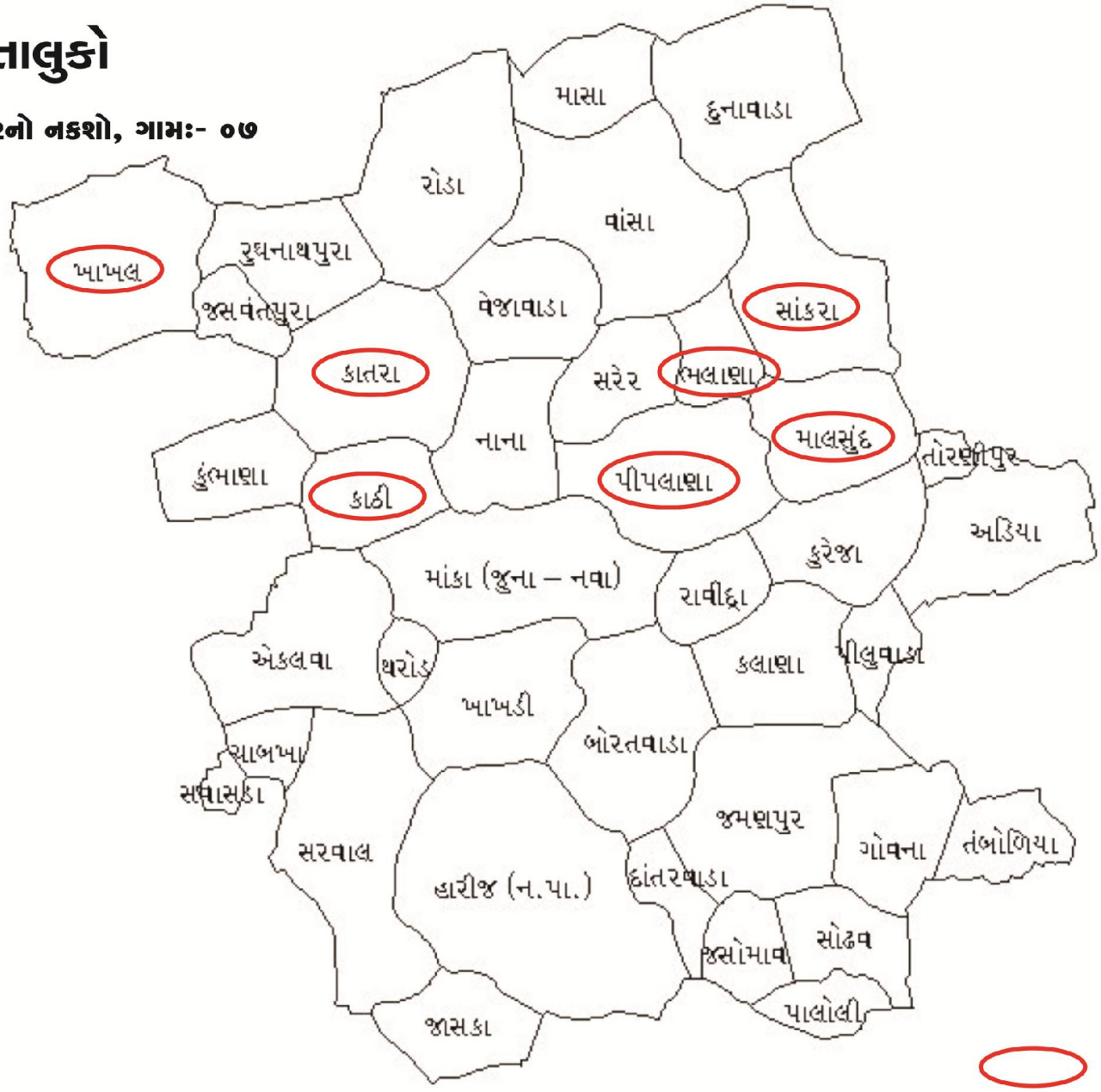

પાટણ તાલુકો

પુર સંભવિત વિસ્તારનો નકશો, ગામઃ- ૦૭

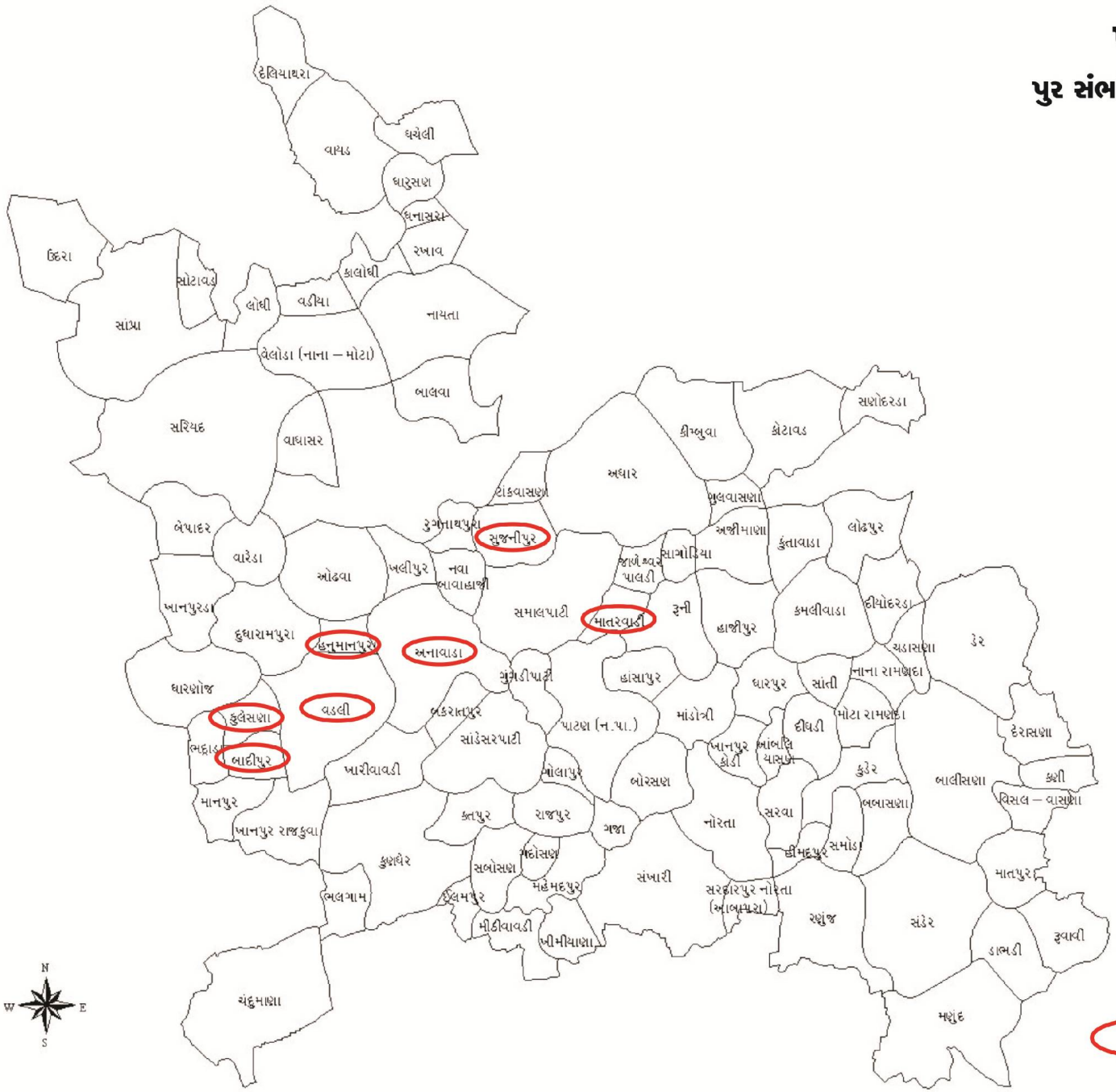

રાધનપુર તાલુકો

પુર સંભવિત વિસ્તારનો નકશો, ગામઃ- ૧૪

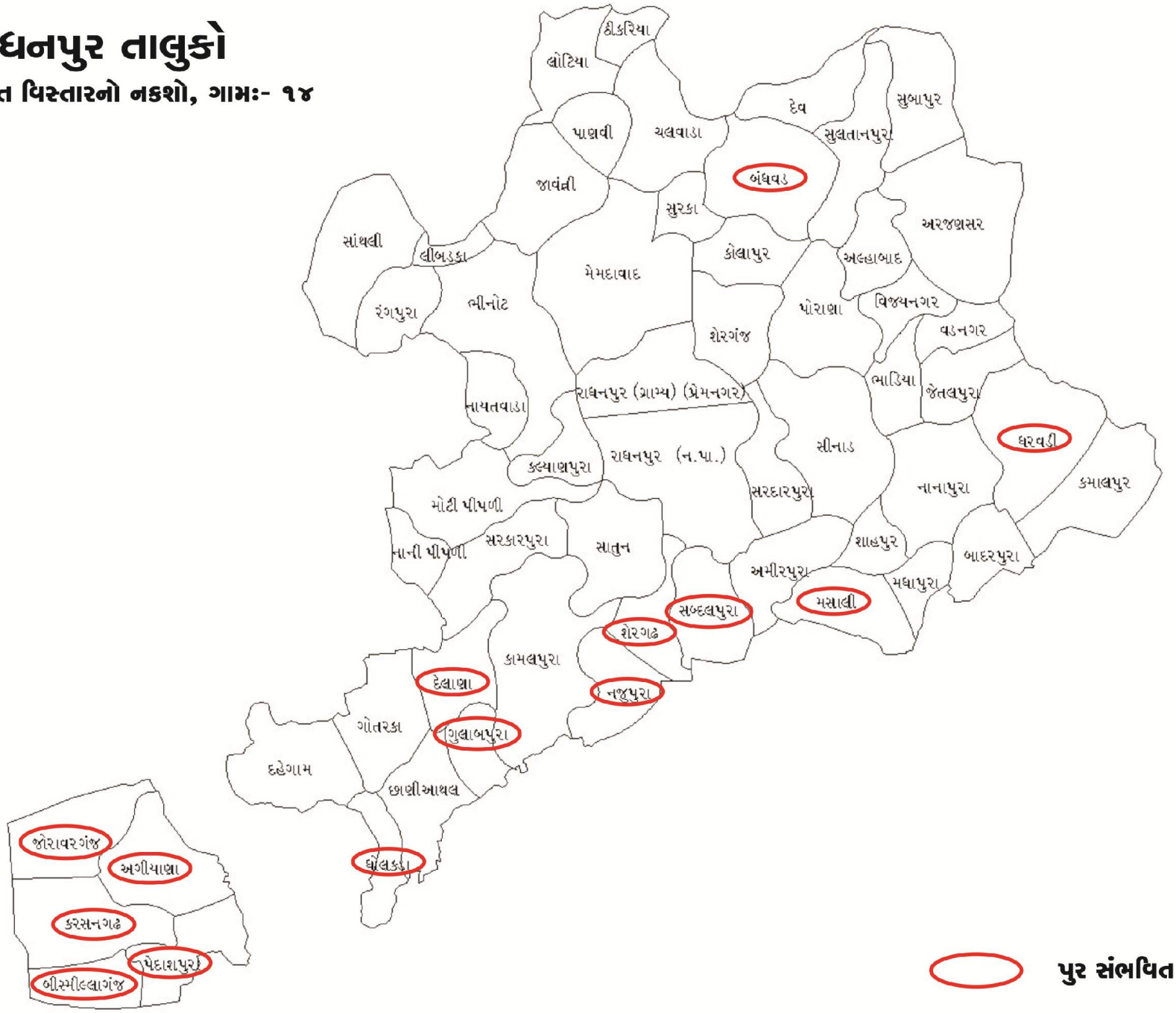

સમી તાલુકો

પુર સંભવિત વિસ્તારનો નકશો, ગામઃ- ૧૫

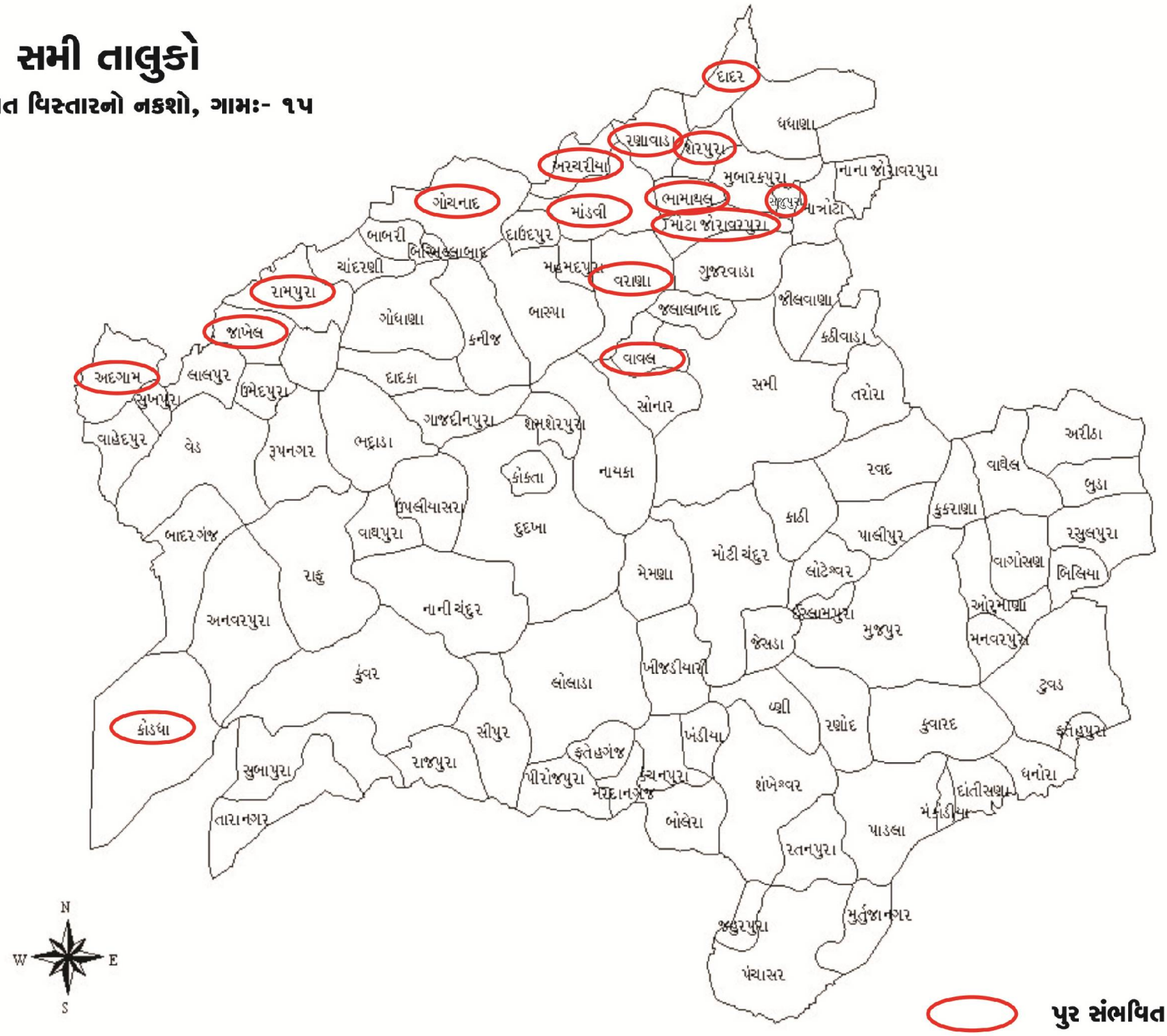

શંખેશ્વર તાલુકો

પુર સંભવિત વિસ્તારનો નકશો, ગામઃ- ૦૯

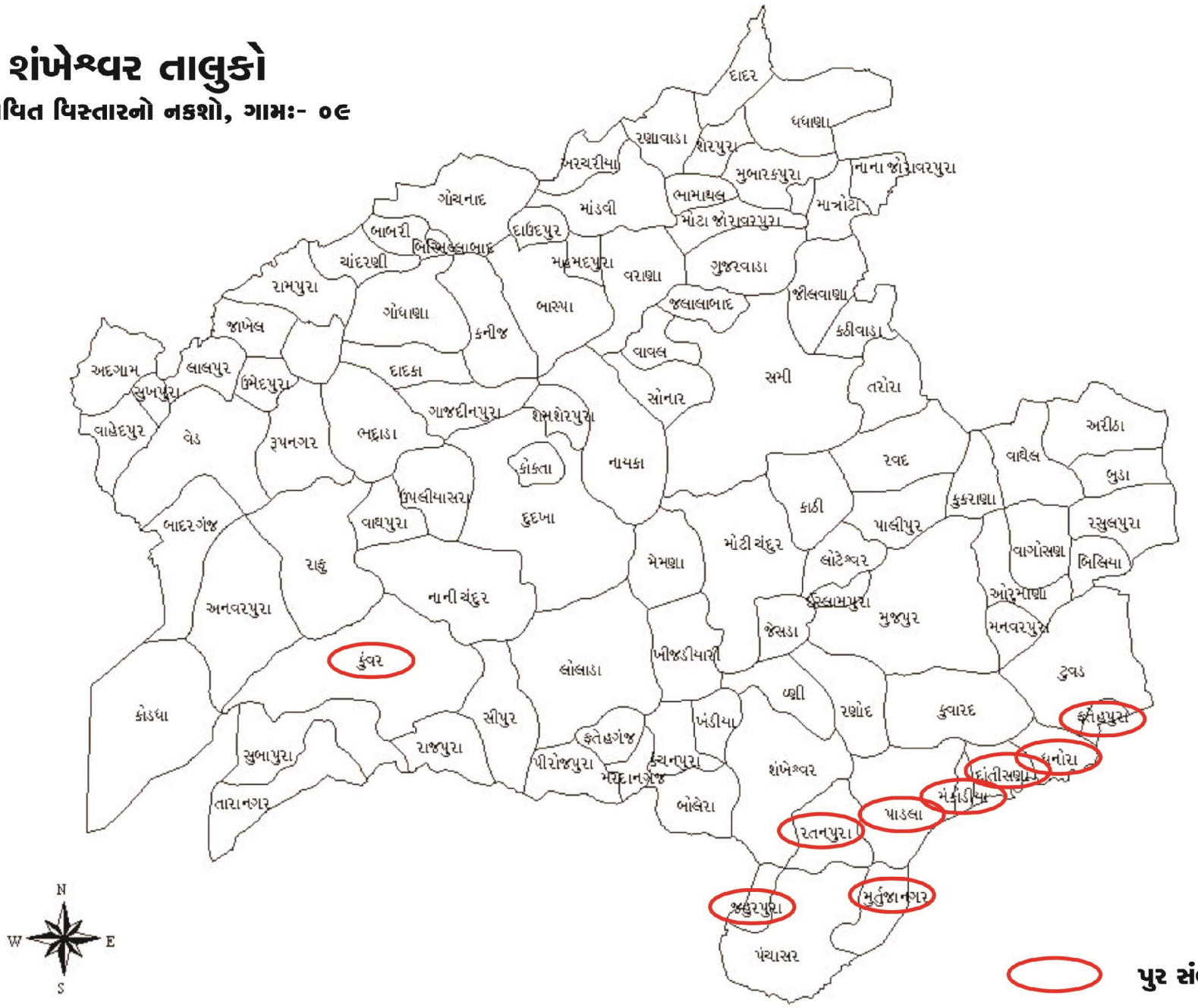

સાંતલપુર તાલુકો

પુર સંભવિત વિસ્તારનો નકશો, ગામઃ- ૧૮

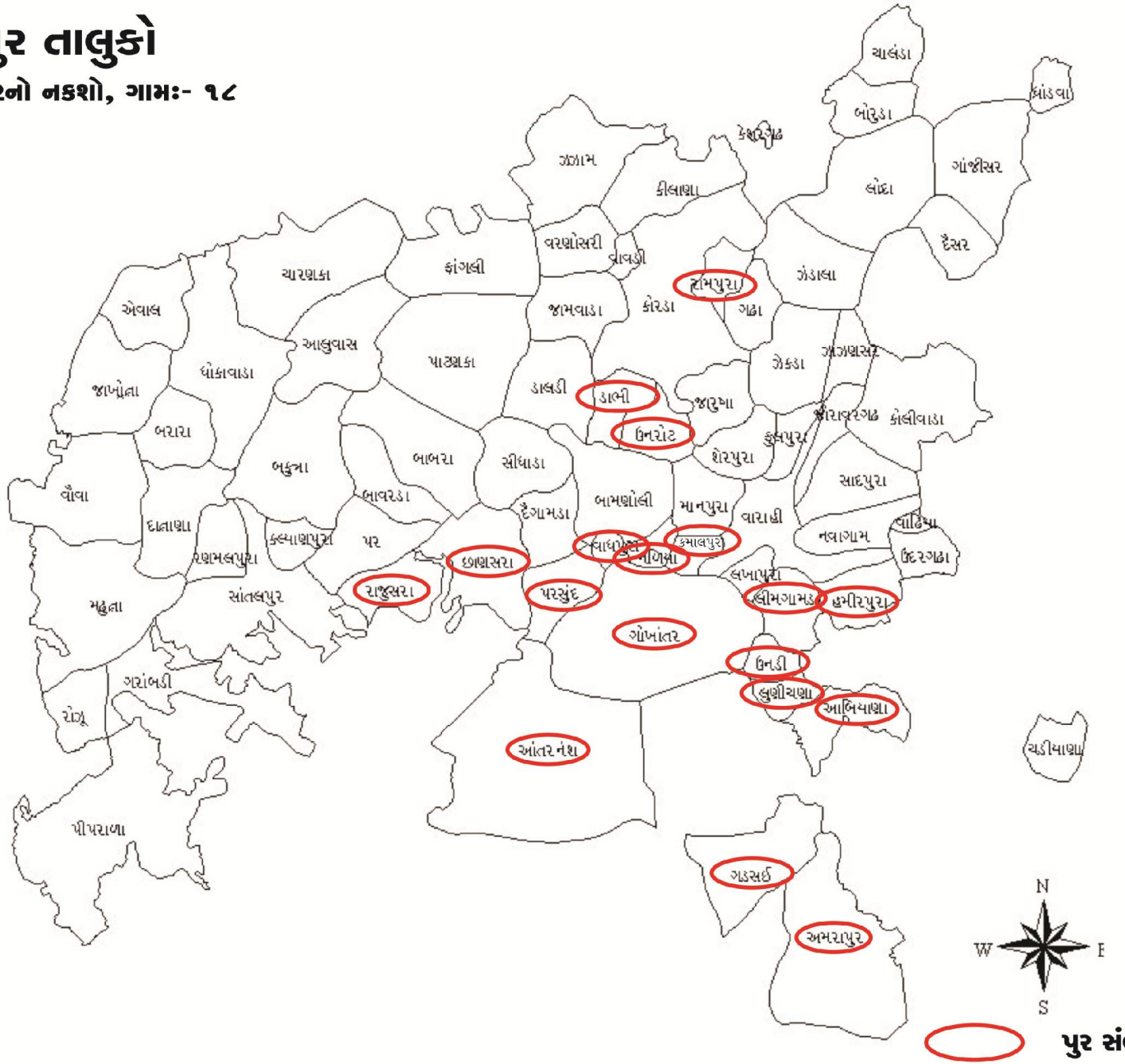

સરસ્વતી તાલુકો

પુર સંભવિત વિસ્તારનો નકશો, ગામઃ- ૦૯

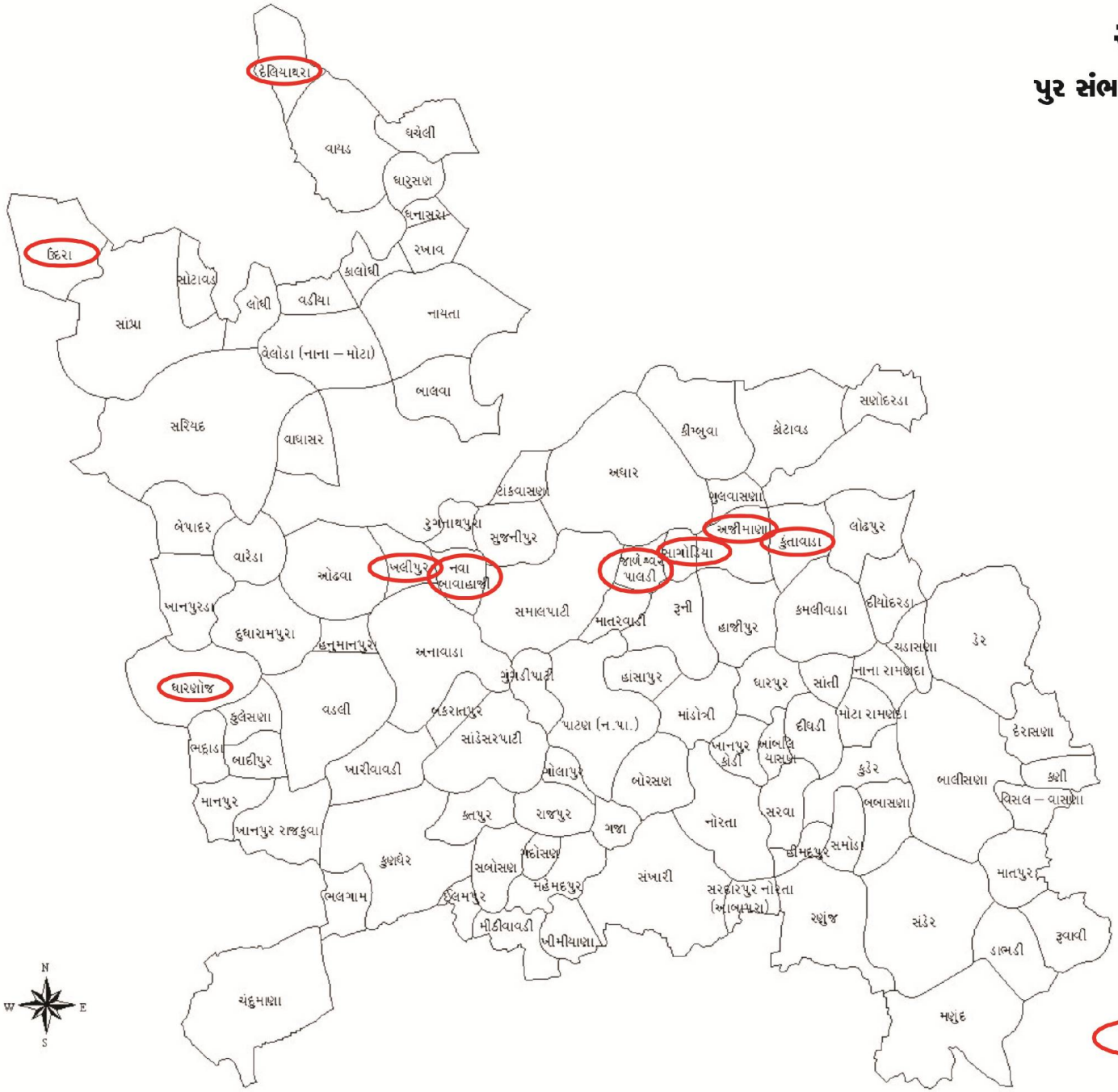

પુર સંભવિત વિસ્તાર

સાંતલપુર તાલુકો

ઔદ્યોગિક અને કેમીકલ દુર્ઘટના સંભવિત, ગામઃ- ૨૧

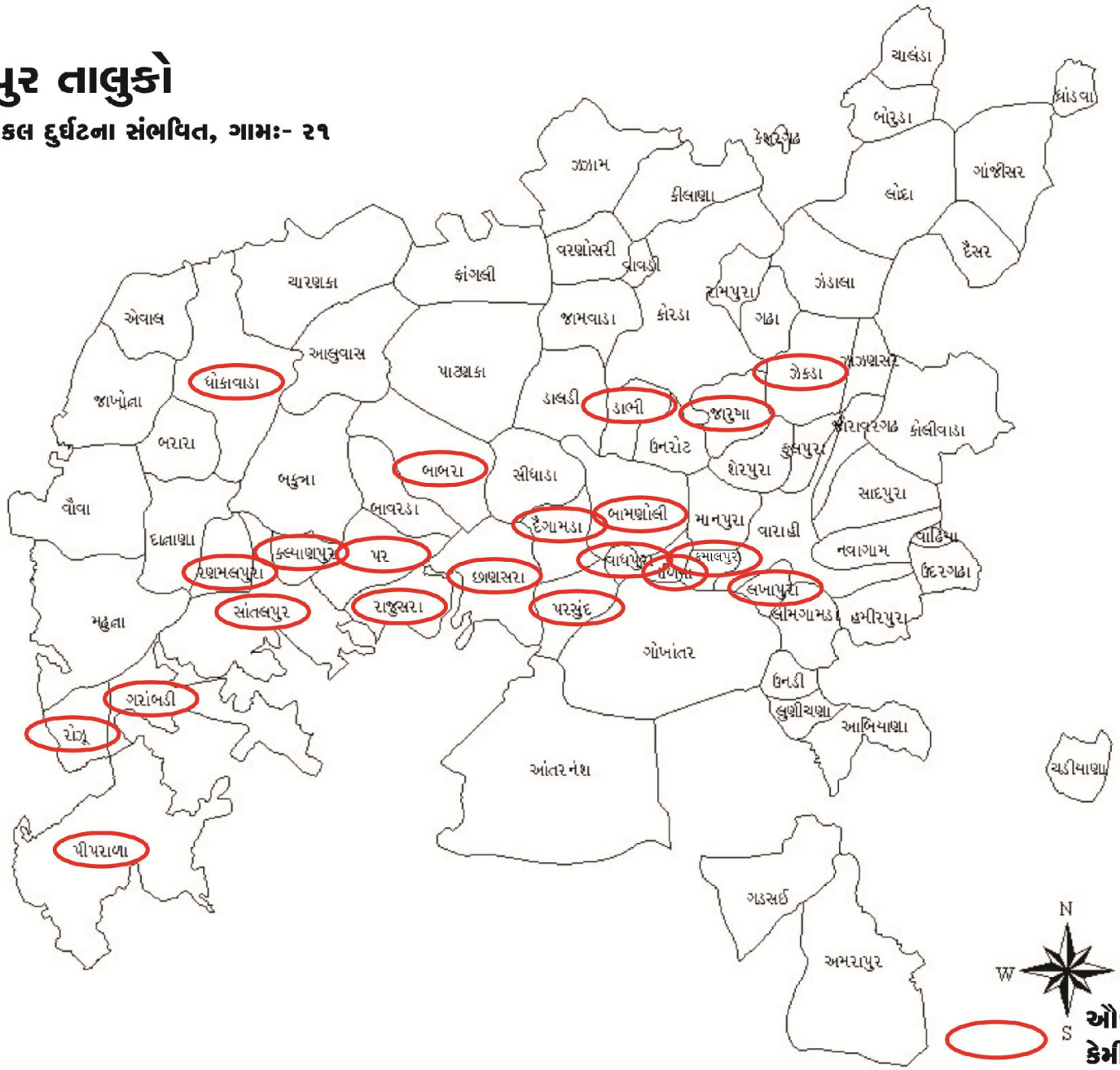

રાધનપુર તાલુકો

ઔદ્યોગિક અને કેમીકલ દુર્ઘટના સંભવિત, ગામઃ- ૦૨

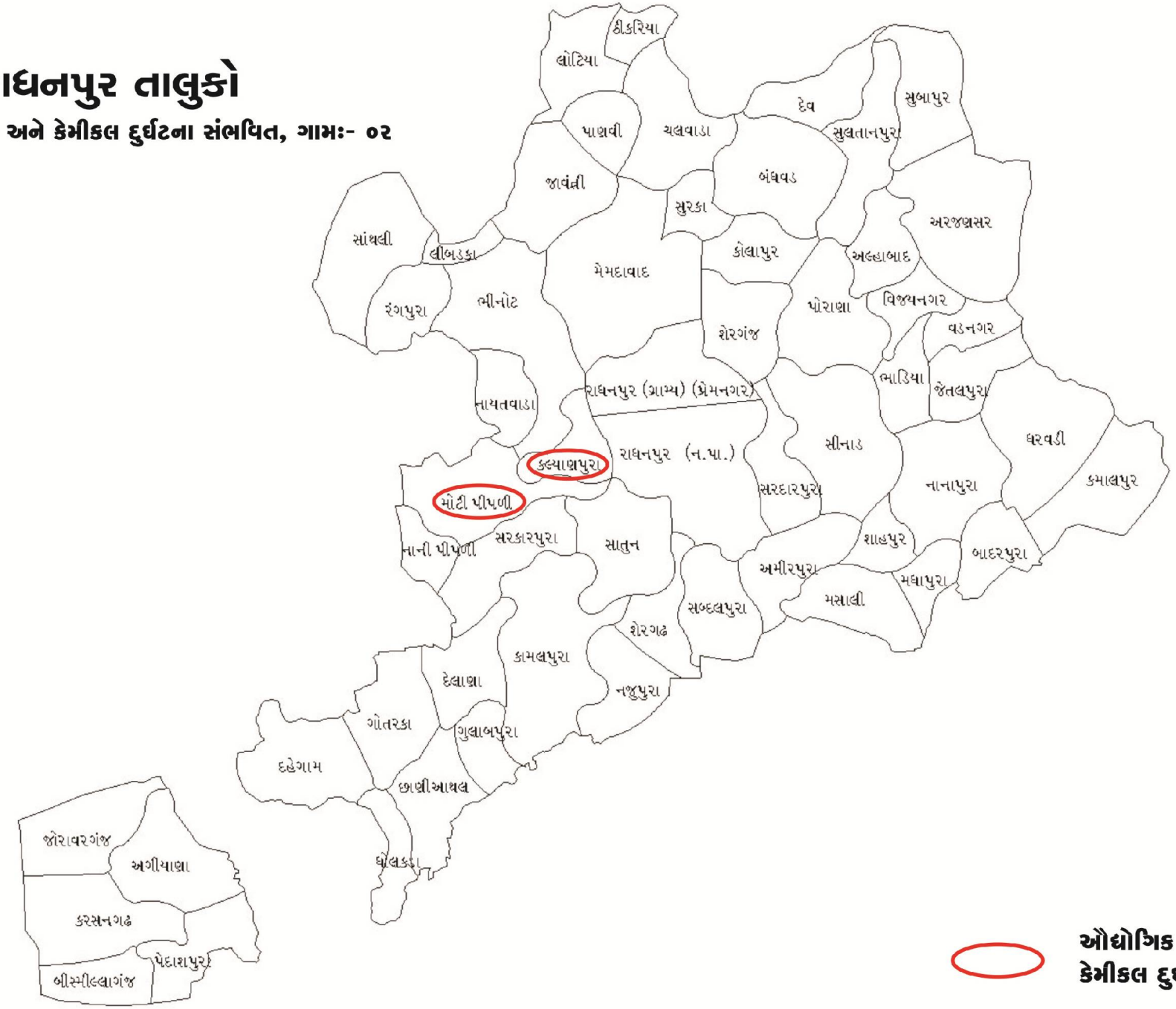

સમી તાલુકો

ઔદ્યોગિક અને કેમીકલ દુર્ઘટના સંભવિત, ગામઃ- ૦૭

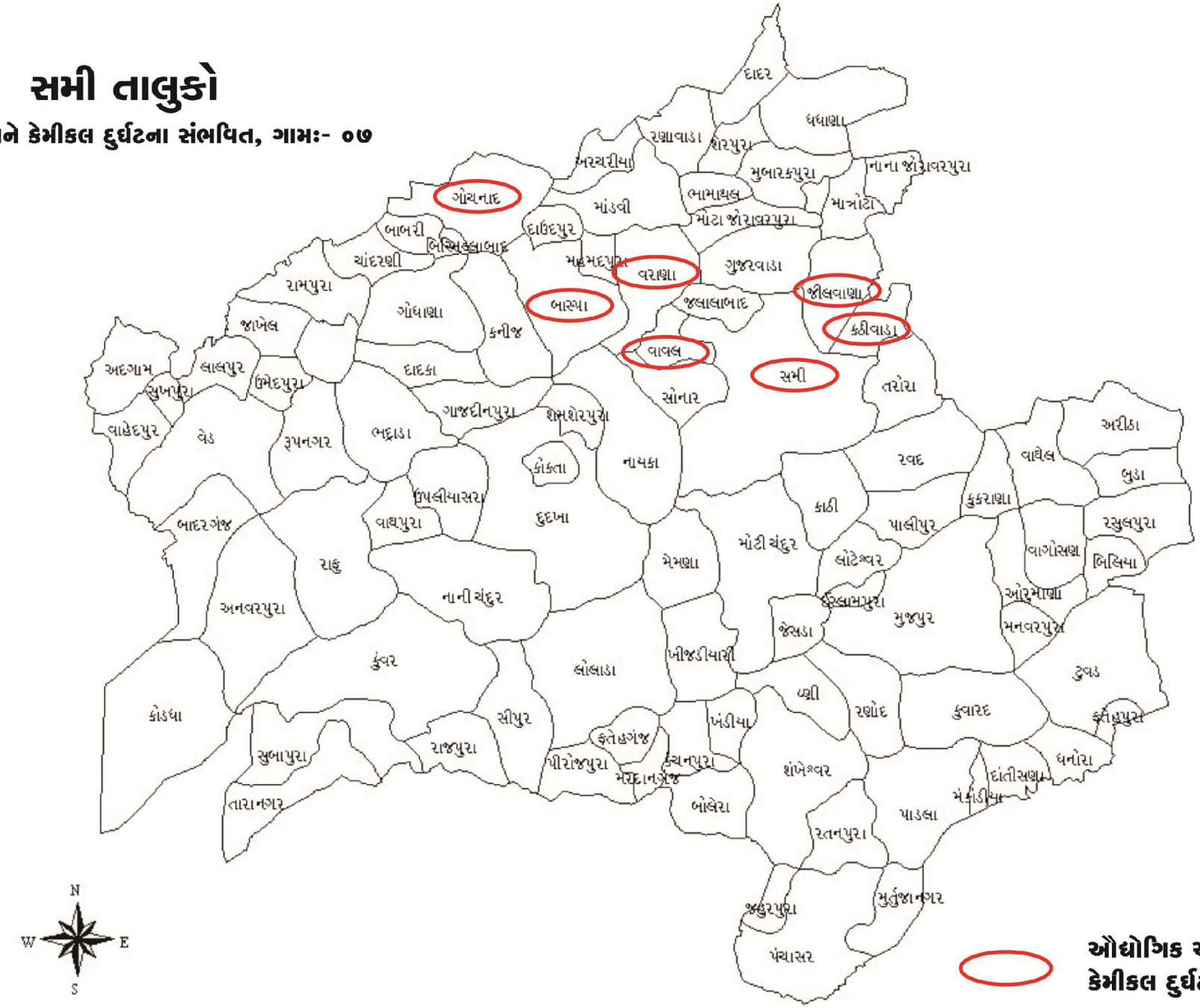

ઔદ્યોગિક અને કેમીકલ દુર્ઘટના સંભવિત

સિધ્ધપુર તાલુકો

ઔદ્યોગિક અને કેમીકલ દુર્ઘટના સંભવિત, ગામઃ- ૦૮

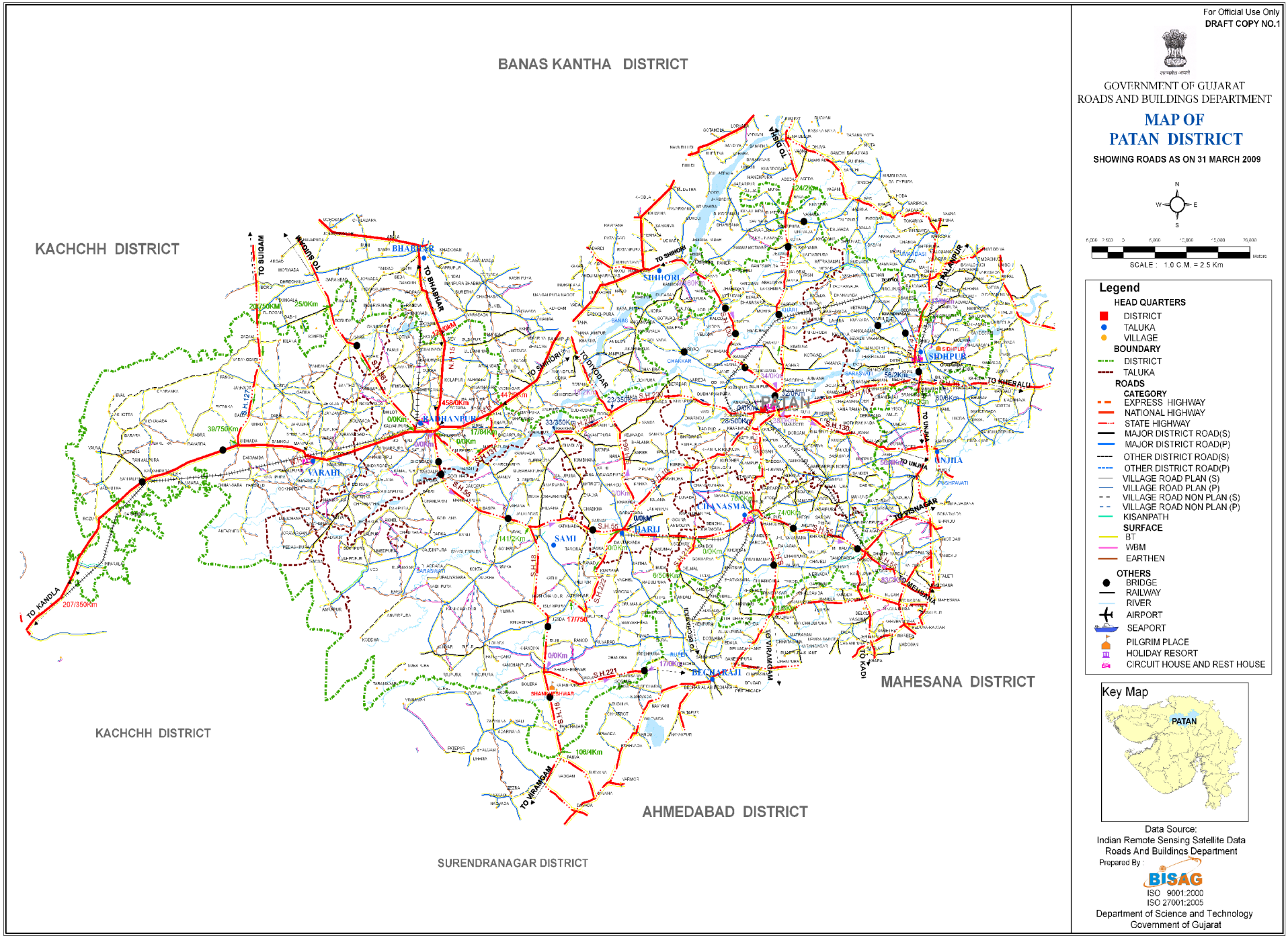
For Official Use Only
DRAFT COPY NO.1
GOVERNMENT OF GUJARAT
ROADS AND BUILDINGS DEPARTMENT
MAP OF
PATAN DISTRICT
SHOWING ROADS AS ON 31 MARCH 2009
SCALE : 1.0 C.M. = 2.5 Km
Legend
HEAD QUARTERS
DISTRICT
TALUKA
VILLAGE
BOUNDARY
DISTRICT
TALUKA
ROADS
CATEGORY
EXPRESS HIGHWAY
NATIONAL HIGHWAY
STATE HIGHWAY
MAJOR DISTRICT ROAD(S)
MAJOR DISTRICT ROAD(P)
OTHER DISTRICT ROAD(S)
OTHER DISTRICT ROAD(P)
VILLAGE ROAD PLAN (S)
VILLAGE ROAD PLAN (P)
VILLAGE ROAD NON PLAN (S)
VILLAGE ROAD NON PLAN (P)
KISANPATH
SURFACE
BT
WBM
EARTHEN
OTHERS
BRIDGE
RAILWAY
RIVER
AIRPORT
SEAPORT
PILGRIM PLACE
HOLIDAY RESORT
CIRCUIT HOUSE AND REST HOUSE
Key Map
PATAN
Data Source:
Indian Remote Sensing Satellite Data
Roads And Buildings Department
Prepared By :
BISAG
ISO 9001:2000
ISO 27001:2005
Department of Science and Technology
Government of Gujarat
BANAS KANTHA DISTRICT
KACHCHH DISTRICT
KACHCHH DISTRICT
MAHESANA DISTRICT
AHMEDABAD DISTRICT
SURENDRANAGAR DISTRICT
PATAN
SIDHPUR
UNJHA
SAMI
HARIJ
VARAHI
RADHANPUR
BHABHAR
SHIHORI
CHANASMA
BECHARAJI
SHANKHESHWAR
TO KANDLA
TO SUIGAM
TO BHABHAR
TO SHIHORI
TO DIYODAR
TO UNJHA
TO KHERALU
TO VISNAGAR
TO MEHSANA
TO VIRAMGAM
TO BECHARAJI
TO SHANKHESHWAR
TO RADHANPUR
TO BHIRA
TO SIDHPUR
207/350Km
39/750Km
20/750KM
25/0Km
0/0Km
17/840Km
33/350Km
23/350Km
24/200
32/0Km
34/0Km
58/2Km
80/6Km
55/0Km
74/0Km
78/0Km
83/0Km
14/12Km
20/0Km
6/500Km
17/750
17/0Km
108/4Km

GSDMA

District Emergency Operation Centre Patan [DEOC]

Concept :
Gujarat State Disaster Management Authority [GSDMA]